



REGIDORES
Oficio No. DSR-8R 227/2022.
ASUNTO: DICTAMEN IX-REPA-001/2022.

Playas de Rosarito, B. C. a 18 de agosto del 2022.

H. AYUNTAMIENTO DE PLAYAS

LIC. JOSÉ LUIS ALCALA MURILLO
 SECRETARIO GENERAL DEL
 H. IX AYUNTAMIENTO EN PLAYAS DE ROSARITO.



Por medio de la presente reciba un cordial saludo, así mismo con fundamento en los artículos 4, 86 y 112 del Reglamento Interior del Ayuntamiento de Playas de Rosarito, Baja California; solicito se agende en la siguiente sesión de Cabildo, el Dictamen IX-REPA-001/2022, el cual anexo a la presente:

DICTAMEN IX-REPA-001/2022 DE LA COMISIÓN DE RECUPERACIÓN DE ESPACIOS PÚBLICOS Y ANTIGRAFFITI, RELATIVO A LA PROPUESTA DEL “LISTADO DE ESPACIOS PÚBLICOS CON MUROS Y SUPERFICIES, SUSCEPTIBLES A MURALES EN EL MUNICIPIO DE PLAYAS DE ROSARITO, B.C.”.

Sin otro asunto que tratar y agradeciendo la atención prestada a la solicitud, quedo de usted muy atenta para cualquier duda o aclaración.

ATENTAMENTE

“2022, Año de la Erradicación de la violencia contra las mujeres en Baja California”



Dalia Salazar Ruvalcaba

ARQ. DALIA SALAZAR RUVALCABA
 REGIDORA DEL IX AYUNTAMIENTO DE PLAYAS DE ROSARITO B.C.
 COMISIÓN DE RECUPERACIÓN DE ESPACIOS PÚBLICOS Y ANTIGRAFITTI.

REGIDORES

H. AYUNTAMIENTO DE PLAYAS DE ROSARITO, B. C.

DESPACHADO
 19 AGO 2022
DESPACHADO
 REGIDORES

C. c. p. Archivo
 NMS



José Haroz Aguilar, No. 2000, Fracc. Villa Turística

Casa Municipal



COMISIÓN DE RECUPERACIÓN DE ESPACIOS PÚBLICOS Y ANTIGRAFFITI



DICTAMEN IX-REPA-001/2022
ASUNTO: "LISTADO DE ESPACIOS PÚBLICOS CON MUROS Y SUPERFICIES, SUSCEPTIBLES A MURALES".

Playas de Rosarito, B.C., a 18 de agosto de 2022.

DICTAMEN IX-REPA-001/2022 DE LA COMISIÓN DE RECUPERACIÓN DE ESPACIOS PÚBLICOS Y ANTIGRAFFITI, RELATIVO A LA PROPUESTA DEL "LISTADO DE ESPACIOS PÚBLICOS CON MUROS Y SUPERFICIES, SUSCEPTIBLES A MURALES EN EL MUNICIPIO DE PLAYAS DE ROSARITO, B.C".

HONORABLES MIEMBROS DEL CABILDO DEL IX AYUNTAMIENTO DE PLAYAS DE ROSARITO, B.C. PRESENTE:

En el ejercicio de las facultades que me confiere el Artículo 86 del Reglamento Interior del Ayuntamiento de Playas de Rosarito, B.C., y reunión de trabajo de la Comisión de Recuperación de Espacios Públicos y Antigraffiti del día 16 de agosto de 2022, donde se recibe en esta comisión las primeras 46 cédulas que contienen el padrón y/o Listado de Espacios Públicos con muros y superficies, de servicios de la administración pública, asistencia social, deporte, cultura y áreas verdes, del dominio público. Con el cual se aprueba por mayoría de votos dar inicio al presente dictamen.

DICTAMEN

A fin de dar cumplimiento con lo dispuesto en los artículos 86 y 112 del Reglamento Interior del Ayuntamiento de Playas de Rosarito, Baja California.

I. FUNDAMENTO

De conformidad con lo establecido en el Artículo 115 fracción II de la Constitución Política de los Estados Unidos Mexicanos, Artículos 76, 82 y 112 de la Constitución del Estado Libre y Soberano de Baja California; Artículos 1, 3, 5 fracción IV, 9 fracción II III y 18 de la Ley del Régimen Municipal y en concordancia con los artículos 86 y 112 del Reglamento Interior del Ayuntamiento de Playas de Rosarito, Baja California, esta comisión es competente para emitir el siguiente Dictamen, por lo que en ejercicio de sus funciones se somete a consideración para la discusión, análisis y aprobación en su caso del DICTAMEN IX-REPA-001/2022, a efecto de aprobar lo siguiente:

Handwritten signatures in blue and purple ink on the right margin.



"2022, Año de la Erradicación de la violencia contra las mujeres en Baja California"



Dolia Salazar

COMISIÓN DE RECUPERACIÓN DE ESPACIOS PÚBLICOS Y ANTIGRAFFITI



PLAYAS DE ROSARITO
TU ADMINISTRACIÓN

II. ANTECEDENTES

1. Con fecha de despachado de 5 de mayo de 2022 y con números de oficios del DSR-8R 042/2022 al consecutivo DSR-8R 050/2022 respectivamente, se convocó para el **miércoles 11 de mayo de 2022** a las 12:00 horas del mediodía en Sala de Regidores, a una reunión de trabajo de la Comisión de Recuperación de Espacios Públicos y Antigraffiti, con el objetivo de iniciar **acciones en coordinación con las dependencias encargadas** de la operación e impulso de Recuperación de Espacios Públicos y realizar inventario de muros y superficies del dominio público. **ANEXO I.**
2. Con fecha 13 de mayo de 2022 y con números de oficios del DSR-8R 052/2022 al consecutivo DSR-8R 060/2022 respectivamente, se convocó para el **jueves 19 de mayo de 2022** a las 12:00 horas del mediodía en Sala de Regidores, a una reunión de trabajo de la Comisión de Recuperación de Espacios Públicos y Antigraffiti, donde se le dio **seguimiento para la ruta de llenado de fichas y/o cédulas de espacios públicos.** **ANEXO II.**
3. Con fecha 24 de mayo de 2022 se convoca para el **viernes 27 de mayo de 2022** a las 10:00 horas en Sala de Regidores, a una reunión de trabajo de la Comisión de Recuperación de Espacios Públicos y Antigraffiti, se entrega por parte del **Instituto Municipal de Planeación (IMPLAN) fichas y/o cédulas a la Oficialía Mayor** para coordinar trabajos del llenado entre ambas dependencias y la **Promotora del Desarrollo Urbano de Playas de Rosarito (PRODEUR).** **ANEXO III.**
4. Con fecha 7 de junio de 2022 se convoca para el día **viernes 10 de junio de 2022** a las 13:00 horas en Sala de Regidores, a una reunión de trabajo de la Comisión de Recuperación de Espacios Públicos y Antigraffiti, donde exponen fichas y/o cédulas de los espacios públicos por parte de la **Promotora del Desarrollo Urbano de Playas de Rosarito (PRODEUR) y la Oficialía Mayor.** **ANEXO IV.**
5. Con fecha 10 de agosto de 2022 se convoca para el día **martes 16 de agosto 2022** a las 9:00 horas en la Sala de Regidores, a una reunión de trabajo de la Comisión de Recuperación de Espacios Públicos y Antigraffiti, donde se recibió oficio no. **OFM-1597/2022** por parte de la **Oficialía Mayor** las **primeras 46 cédulas** relativa al llenado de las mismas. Así mismo se aprueba por unanimidad dar inicio a los trabajos de este dictamen. **ANEXO V.**

BR
X.

ANA



"2022, Año de la Erradicación de la violencia contra las mujeres en Baja California"



COMISIÓN DE RECUPERACIÓN DE ESPACIOS PÚBLICOS Y ANTIGRAFFITI



PLAYAS DE ROSARITO

En términos de lo que establece los artículos 86, y 112 Reglamento Interior del Ayuntamiento de Playas de Rosarito, Baja California. A su vez en cumplimiento al Artículo 9 fracción IV del Reglamento interno de la Dirección de Transparencia y Acceso a la Información Pública para el Municipio de Playas de Rosarito, B.C., siendo transmitidas las reuniones de trabajo antes citadas

III. EXPOSICION DE MOTIVOS

El objetivo de iniciar acciones en coordinación con las dependencias encargadas de la recuperación de los espacios públicos, así como su mantenimiento, operación e impulso del mejoramiento urbano. Promover las condiciones de habitabilidad de estos, como elementos fundamentales para el **DERECHO A LA CIUDAD**, a una vida sana, a la convivencia, recreación y seguridad ciudadana.

El espacio público es un elemento importante para el desarrollo sostenible de una ciudad. Su adecuada gestión incide en el bienestar de las personas: enlazando comunidades, generando un sentido de comunidad, identidad y cultura que se puede lograr en el embellecimiento de sus muros y superficies que contienen estos espacios. Con este mejoramiento urbano tiene impacto en la seguridad y contribuyen al acceso universal para las y los habitantes. En este sentido, los espacios públicos son un elemento fundamental para el cumplimiento de los Objetivos de Desarrollo Sostenible, la Nueva Agenda Urbana y los compromisos asumidos por el país para lograr el desarrollo sostenible global y el bienestar de población.

Por lo tanto, los trabajos legislativos que se busca desarrollar en esta comisión son para fomentar el rescate, la creación y el mantenimiento de los espacios públicos, para ampliarse o mejorarse. Con apego a las leyes y reglamentos vigentes, en materia de Planeación y desarrollo urbano. **Tabla 1.**

PLAN NACIONAL DE DESARROLLO 2019-2024	BASES PLAN ESTATAL DE DESARROLLO 2022-2027	PLAN MUNICIPAL DE DESARROLLO 2022-2024
Bienestar. Garantizar el ejercicio efectivo de los derechos económicos, sociales, culturales y ambientales, con énfasis en la reducción de brechas de desigualdad y condiciones de vulnerabilidad y discriminación en poblaciones y territorios	Cultura y Deporte. Desarrollo y disfrute del tiempo libre. Infraestructura. Desarrollo Urbano y Regional.	Desarrollo Participativo del Territorio y Movilidad Integral. Desarrollo del territorio urbano y rural como espacios habitables de manera democrática, sostenible e inclusiva, que propicie la integración social y el pleno disfrute de los espacios públicos y el territorio.

Handwritten initials in blue ink.

Handwritten initials in blue ink.

Handwritten signature in blue ink.

Tabla 1. Elaboración propia con Información de Plan Federal, Estatal y Municipal.

"2022, Año de la Erradicación de la violencia contra las mujeres en Baja California"





COMISIÓN DE RECUPERACIÓN DE ESPACIOS PÚBLICOS Y ANTIGRAFFITI



Alineados a los Planes y programas, leyes y reglamentos, iniciamos con la planeación y coordinación para realizar el listado de Espacios Públicos con muros y superficies susceptibles a murales. Como se fundamenta en el Artículo 9 Corresponde a la Comisión de recuperación de espacios públicos y antigraffiti: fracción II. Proponer de manera anual para la aprobación del Cabildo Municipal de Playas de Rosarito, B.C., la relación de muros y superficies del dominio público municipal susceptibles para ser utilizados por muralistas y creadores de arte urbano, del Reglamento Municipal para Regular el Graffiti en el Municipio de Playas de Rosarito, B.C.

IV. LISTADO DE ESPACIOS PUBLICOS CON MUROS Y SUPERFICIES SUSCEPTIBLES A MURALES.

		DEPORTE
	CLAVE CATASTRAL	ESPACIO PUBLICO
1	AZ-053-088 Y AZ-053-188	CENTRO TENISTICO DE ALTO RENDIMIENTO
2	BJ-060-005	CANCHA DE USOS MULTIPLES BENITO JUAREZ
3	BJ-073-100	CANCHA DE USOS MULTIPLES SHARP
4	RX-631-201	CAMPO DE FUTBOL AMP. PLAN LIBERTADOR
5	IN-000-001	CANCHA DE USOS MULTIPLES INDEPENDENCIA
6	VB-119-001	CANCHA DE USOS MULTIPLES VILLA BONITA
7	VM-051-001	CANCHA DE USOS MULTIPLES VISTA MARINA
8	CG-010-001	DELEGACION PRIMO TAPIA
9	CS-056-013	CANCHA DE USOS MULTIPLES, COLINAS DEL SOL PARTE ALTA
10	CV-052-023	CANCHA DE USOS MULTIPLES COLINAS DEL VOLCAN
11	EM-000-006	LIENZO CHARRO
12	EQ-109-001	CANCHA DE USOS MULTIPLES HUAHUATAY

Handwritten notes in blue ink: "B", "X", and a signature.



"2022, Año de la Erradicación de la violencia contra las mujeres en Baja California"



COMISIÓN DE RECUPERACIÓN DE ESPACIOS PÚBLICOS Y ANTIGRAFFITI



PLAYAS DE ROSARITO

13	ET-030-001	CANCHA DE USOS MULTIPLES JOSE CRUZ NAVARRO
14	IN-000-001	UNIDAD DEPORTIVA "LUIS ENRIQUE BONILLA
15	KD-125-001	CANCHA DE USOS MULTIPLES LA MINA
16	LB-000-100	CANCHA DE USOS MULTIPLES EL PROFE MAURO VALENZUELA
17	BJ-060-005	CANCHA DE USOS MULTIPLES BENITO JUAREZ
18	LB-081-100	CANCHA DE USOS MULTIPLES DIEGO ESQUIVEL
19	LO-004-001	UNIDAD DEPORTIVA LOMAS DE CORONADO
20	PS-006-001	CANCHA DE USOS MULTIPLES PLAYAS DE SANTANDER
21	RF-161-261	UNIDAD DEPORTIVA " PROFE. ANDRES LUNA
22	RO-002-047 Y RO-002-169	UNIDAD DEPORTIVA ROSAMAR
23	RF-112-029	UNIDAD DEPORTIVA LEYES DE REFORMA

AREAS VERDES

	CLAVE CATASTRAL	ESPACIO PUBLICO
24	RZ-113-004	CANCHA DE USOS MULTIPLES CHULA VISTA
25	RT-038-001	PARQUE ABERLARDO L. RODRIGUEZ
26	RF-112-029	PARQUE CONCHITA CANTU
27	BJ-069-001	JARDIN VECINAL
28	EM-000-006	PARQUE METROPOLITANO DE LA CIUDAD
29	IN-017-001	PARQUE INDEPENDENCIA
30	IN-044-001	AREA VERDE INDEPENDENCIA
31	KD-125-001	PARQUE LA MINA

ADMINISTRACION PÚBLICA

	CLAVE CATASTRAL	ESPACIO PÚBLICO
32	RZ-066-091	DIRECCION DE PLANEACIÓN, PREVENCIÓN Y COMBATE AL DELITO
33	VT-016-001	CASA MUNICIPAL
34	ET-005-001	Comandancia de policía Primo Tapia
35	BJ-070-001	COMANDANCIA DE POLICIA
36	RT-034-001	Oficina enlace de Relaciones Exteriores

Handwritten signature in blue ink.

Handwritten signature in blue ink.

Handwritten signature in purple ink.



"2022, Año de la Erradicación de la violencia contra las mujeres en Baja California"



COMISIÓN DE RECUPERACIÓN DE ESPACIOS PÚBLICOS Y ANTIGRAFFITI



PLAYAS DE ROSARITO AYUNTAMIENTO

Dalia Salazar

ASISTENCIA SOCIAL

	CLAVE CATASTRAL	ESPACIO PUBLICO
37	CV-083-001	CENTRO COMUNITARIO Y/O DIPENSARIO
38	CM-001-012	ESTANCIA INFANTIL
39	LB-081-100	COCINA CENTRAL
40	RF-161-291	ESTANCIA INFANTIL (DIF
41	: VT-016-003	DESARROLLO INTEGRAL DE LA FAMILIA (DIF

CULTURA

	CLAVE CATASTRAL	ESPACIO PUBLICO
42	RT-038-001	INSTITUTO MUNICIPAL DE ARTE Y CULTURA (IMAC
43	CM-001-012	BIBLIOTECA
44	ET-030-130	BIBLIOTECA PRIMO TAPIA
45	LB-003-191	BIBLIOTECA OCTAVIO PAZ
46	RT-038-001	BIBLIOTECA ADOLFO LOPEZ MATEOS

V. CONSIDERACIONES

La Comisión de Recuperación de Espacios Públicos y Antigraffiti, considera procedente dar inicio al **"LISTADO DE ESPACIOS PÚBLICOS CON MUROS Y SUPERFICIES SUSCEPTIBLES A MURALES"**, a efecto de que se dé inicio al primer paquete de 46 cédulas y contar con inventario de espacios públicos, así dar cumplimiento a las siguientes leyes y normatividades:

1. Con apego a las leyes, reglamentos y normas vigentes en la administración pública, para vigilar el cumplimiento de la integración de inventarios derivados de las mismas. De acuerdo a los artículos 75, fracción XXIII, 86 y 112 del Reglamento Interior del Ayuntamiento de Playas de Rosarito, B.C., se establece que la Comisión de Recuperación de Espacios Públicos y Antigraffiti, tendrá facultad de inspección y vigilancia de los ramos de la administración pública; así como la atribución de proponer a Cabildo medidas, iniciativas de reglamento dictámenes, puntos de acuerdo o resoluciones tendientes al mejoramiento de los servicios de rescate de espacios públicos, regulación de murales y graffiti; así como la atención de la gestión comunitaria establecida en el Artículo 9, fracción I de la Ley del Régimen Municipal.
2. Que el presente dictamen atiende a lo que estipula el artículo 9 del Reglamento Municipal para Regular el Graffiti en el Municipio de Playas de Rosarito, B.C.
3. Que las dependencias responsables de vigilar y aplicar el Reglamento citado en el punto anterior, integren conforme sus posibilidades lo determinen, garantizar en lo sucesivo el indicador de metros cuadrados de muros y superficies a las 46 cédulas, para garantizar los suministros necesarios para la realización de murales.

BR

X.

Diana

"2022, Año de la Erradicación de la violencia contra las mujeres en Baja California"





COMISIÓN DE RECUPERACIÓN DE ESPACIOS PÚBLICOS Y ANTIGRAFFITI



4. Que las dependencias correspondientes, analicen la posibilidad de integrar dentro de sus programas operativos anuales el presente listado de Espacios Públicos con muros y superficies susceptibles a murales, para la asignación de recurso en el ejercicio 2023.

VI. REGIMEN TRANSITORIO

Con base al punto anterior, y que el dictamen cumple con la fundamentación necesaria, esta Comisión de Recuperación de Espacios Públicos y Antigraffiti, consideran viable y adecuado el contenido del régimen transitorio propuesto.

VII. RESOLUTIVO

Por lo anteriormente expuesto, fundado y motivado conforme a derecho, los integrantes de esta Comisión de Recuperación de Espacios Públicos y Antigraffiti, considera los siguientes puntos de acuerdo:

PUNTOS DE ACUERDO

Primero. - Se aprueba el Listado de Espacios Públicos con muros y superficies, susceptibles a murales.

Segundo. – Se aprueba que las dependencias en el ámbito de sus competencias, analicen la posibilidad de integrar dentro de sus programas operativos anuales el presente listado de Espacios Públicos con muros y superficies, susceptibles a murales, para la asignación de recurso en el ejercicio 2023.

Tercero. - Se instruye a la Secretaría General del IX Ayuntamiento de Playas de Rosarito, el envío del presente dictamen para su publicación en el Periódico Oficial del Estado de Baja California.

TRANSITORIOS

Primero. - El presente dictamen entrará en vigor al día siguiente de su aprobación por el honorable Cabildo del IX Ayuntamiento de Playas de Rosarito, Baja California.

Segundo. – El presente listado de Espacios Públicos con muros y superficies susceptibles a murales, entrara en vigor al día siguiente de su aprobación.




“2022, Año de la Erradicación de la violencia contra las mujeres en Baja California”

Handwritten signatures in blue and purple ink on the right margin.



COMISIÓN DE RECUPERACIÓN DE ESPACIOS
PÚBLICOS Y ANTIGRAFFITI



Tercero. – Una vez que entre en vigor el listado de Espacios Públicos con muros y superficies susceptibles a murales, deberá ser actualizado y aprobado anualmente por el H. Ayuntamiento de Playas de Rosarito, Baja California.

COMISIÓN DE RECUPERACIÓN DE ESPACIOS PÚBLICOS Y ANTIGRAFFITI

ARQ. DALIA SALAZAR RUVALCABA
PRESIDENTA

L.C. KARELY GUADALUPE LEAL RAMOS
SECRETARIA

C. MARÍA DE LOS ANGELES GOMEZ RAMOS
VOCAL



“2022, Año de la Erradicación de la violencia contra las mujeres en Baja California”

José Haroz Aguilar, No. 2000, Fracc. Villa Turística

Casa Municipal



ANEXO I



"2022, Año de la Erradicación de la violencia contra las mujeres en Baja California"





REGIDORES
 Oficio No. DSR-8R 042/2022.
 ASUNTO: COMISION
 ESPACIOS PUBLICOS.

Playas de Rosarito, B. C. a 11 de mayo del 2022.

LIC. JORGE ALEJANDRO VARGAS MAYORAL
 DIRECTOR DE TRANSPARENCIA DEL
 H. IX AYUNTAMIENTO EN PLAYAS DE ROSARITO.

Anteponiendo un cordial saludo, por medio de la presente, me permito solicitar la transmisión en Sala de Regidores "Sergio F. Brown" de esta casa municipal. Para la reunión de trabajo de la Comisión de Recuperación de espacios públicos y antigraffiti. "Coordinación para realizar inventario de muros y superficies del dominio público". La cual se llevara a cabo el día miércoles 11 de mayo del año en curso, a las 12:00 horas del mediodía.

Sin otro particular por el momento y agradeciendo la atención a la solicitud, quedo de usted para cualquier duda o aclaración.

ATENTAMENTE

"2022, Año de la Erradicación de la violencia contra las mujeres en Baja California"

H. AYUNTAMIENTO DE
 PLAYAS DE ROSARITO, B.C.
RECIBIDO
 05 MAY 2022
 DIRECCION DE TRANSPARENCIA Y
 COMISION PUBLICA

X
CR
X



Dalia Salazar

Arq. Dalia Sáazar Ruvalcaba

Regidora del IX Ayuntamiento de Playas de Rosarito B.C.
 Comisión de Recuperación de espacios públicos y antigraffiti.

REGIDORES

C. c. p. Archivo
 NMS



H. AYUNTAMIENTO DE PLAYAS
 DE ROSARITO, B. C.
DESPACHADO
 05 MAY 2022
DESPACHADO
REGIDORES
 Casa Municipal

José Haroz Aguila No. 2000, Fracc. Villa Turística



REGIDORES
 Oficio No. DSR-8R 043/2022.
 ASUNTO: COMISION
 ESPACIOS PUBLICOS.

Playas de Rosarito, B. C. a 11 de mayo del 2022.
 IX H. AYUNTAMIENTO DE
 PLAYAS DE ROSARITO, B.C.

C. DAVID CRUZ PONCE
OFICIAL MAYOR
 DEL H. IX AYUNTAMIENTO DE PLAYAS DE ROSARITO,
 BAJA CALIFORNIA.

RECIBIDO
 05 MAY 2022
 [Signature]

Anteponiendo un cordial saludo, por medio de la presente, se convoca su presencia en Sala de Regidores "Sergio F. Brown" de esta casa municipal. Para la reunión de trabajo de la Comisión de Recuperación de espacios públicos y antigraffiti. "Coordinación para realizar inventario de muros y superficies del dominio público". La cual se llevará a cabo el día miércoles 11 de mayo del año en curso, a las 12:00 horas del mediodía.

Sin otro particular por el momento y agradeciendo la atención a la solicitud, quedo de usted para cualquier duda o aclaración.

ATENTAMENTE

"2022, Año de la Erradicación de la violencia contra las mujeres en Baja California"



[Signature]

Arq. Dalia Salazar Ruvalcaba

Regidora del IX Ayuntamiento de Playas de Rosarito B.C.
 Comisión de Recuperación de espacios públicos y antigraffiti.

REGIDORES

C. c. p. Archivo
 NMS



H. AYUNTAMIENTO DE PLAYAS
 DE ROSARITO, B. C.

DESPACHADO
 05 MAY 2022
 José Haroldo Aguilar, No. 2000 Fracc. Vial Turística
 Casa Municipal
 REGIDORES

[Handwritten notes in blue ink]



REGIDORES
 Oficio No. DSR-8R 044/2022.
 ASUNTO: COMISION
 ESPACIOS PUBLICOS.

Playas de Rosarito, B. C. a 11 de mayo del 2022.

LIC. ISRAEL DURAN NATERA
 DIRECTOR DE IMJUVER
 H. IX AYUNTAMIENTO DE PLAYAS DE ROSARITO,
 BAJA CALIFORNIA.

Anteponiendo un cordial saludo, por medio de la presente, se convoca su presencia en Sala de Regidores "Sergio F. Brown" de esta casa municipal. Para la reunión de trabajo de la Comisión de Recuperación de espacios públicos y antigrffiti. "Coordinación para realizar inventario de muros y superficies del dominio público". La cual se llevará a cabo el día miércoles 11 de mayo del año en curso, a las 12:00 horas del mediodía.

Sin otro particular por el momento y agradeciendo la atención a la solicitud, quedo de usted para cualquier duda o aclaración.

ATENTAMENTE

"2022, Año de la Erradicación de la violencia contra las mujeres en Baja California"

Natalia M. P.A.

Arq. Dalia Salazar Ruvalcaba

Regidora del IX Ayuntamiento de Playas de Rosarito B.C.
 Comisión de Recuperación de espacios públicos y antigrffiti.



REGIDORES Archivo
 NMS

Handwritten signature: X R Dura



H. AYUNTAMIENTO DE PLAYAS
 DE ROSARITO, B. C.
DESPACHADO
 10 MAY 2022
DESPACHADO
 REGIDORES

INSTITUTO MUNICIPAL DE LA JUVENTUD
 José Haroz Aguilar, No. 2000, Fracc. Villa Turística
 DE PLAYAS DE ROSARITO, B.C.
 Casa Municipal
RECIBIDO
 10 MAY 2022
 09 25 L.M



REGIDORES
 Oficio No. DSR-8R 045/2022.
 ASUNTO: COMISION
 ESPACIOS PUBLICOS.

RECIBI
 05 MAY 2022

Playas de Rosarito, B. C. a 11 de mayo del 2022.

ING. GEORGINA RANGEL CANCHOLA
 DIRECCIÓN DE SERVICIOS URBANOS
 H. IX AYUNTAMIENTO DE PLAYAS DE ROSARITO,
 BAJA CALIFORNIA.

Anteponiendo un cordial saludo, por medio de la presente, se convoca su presencia en Sala de Regidores "Sergio F. Brown" de esta casa municipal. Para la reunión de trabajo de la Comisión de Recuperación de espacios públicos y antigraffiti. "Coordinación para realizar inventario de muros y superficies del dominio público". La cual se llevara a cabo el día miércoles 11 de mayo del año en curso, a las 12:00 horas del mediodía.

Sin otro particular por el momento y agradeciendo la atención a la solicitud, quedo de usted para cualquier duda o aclaración.

ATENTAMENTE

"2022, Año de la Erradicación de la violencia contra las mujeres en Baja California"

[Handwritten signature]
[Handwritten initials]
[Handwritten initials]



[Handwritten signature of Dalia Salazar]

Arq. Dalia Salazar Ruvalcaba

Regidora del IX Ayuntamiento de Playas de Rosarito B.C.
 Comisión de Recuperación de espacios públicos y antigraffiti

REGIDORES
 C. c. p. Archivo
 NMS

AYUNTAMIENTO DE PLAYAS
 DE ROSARITO, B. C.
DESPACHADO
 05 MAY 2022
DESPACHADO
 REGIDORES

José Haroz Aguilar, No. 2000, Fracc. Villa Turística

Casa Municipal





REGIDORES
 Oficio No. DSR-8R 046/2022.
 ASUNTO: COMISION
 ESPACIOS PUBLICOS.

Playas de Rosarito, B. C. a 11 de mayo del 2022.

LIC. DANIEL GARDUÑO ESPINOZA
DIRECTOR DE BIENESTAR SOCIAL
 DEL H. IX AYUNTAMIENTO
 DE PLAYAS DE ROSARITO, BAJA CALIFORNIA.

Anteponiendo un cordial saludo, por medio de la presente, se convoca su presencia en Sala de Regidores "Sergio F. Brown" de esta casa municipal. Para la reunión de trabajo de la Comisión de Recuperación de espacios públicos y antigraffiti. "Coordinación para realizar inventario de muros y superficies del dominio público". La cual se llevara a cabo el día miércoles 11 de mayo del año en curso, a las 12:00 horas del mediodía.

Sin otro particular por el momento y agradeciendo la atención a la solicitud, quedo de usted para cualquier duda o aclaración.

ATENTAMENTE

"2022, Año de la Erradicación de la violencia contra las mujeres en Baja California"



Arq. Dalia Salazar Ruvalcaba

Regidora del IX Ayuntamiento de Playas de Rosarito B.C.
 Comisión de Recuperación de espacios públicos y antigraffiti.

REGIDORES

C. c. p. Archivo
 NMS



H. AYUNTAMIENTO DE PLAYAS
 DE ROSARITO, B.C.
RECIBIDO
 05 MAY 2022
RECIBIDO
 SECRETARÍA DE BIENESTAR SOCIAL

H. AYUNTAMIENTO DE PLAYAS
 DE ROSARITO, B. C.
DESPACHADO
 05 MAY 2022
DESPACHADO
 REGIDORES
 Casa Municipal

Handwritten marks in blue ink on the right margin.



REGIDORES
 Oficio No. DSR-8R 047/2022.
 ASUNTO: COMISION
 ESPACIOS PUBLICOS.

Playas de Rosarito, B. C. a 11 de mayo del 2022.

C. ERNESTO DIAZ
DIRECTOR GENERAL DE DIF
 H. IX AYUNTAMIENTO DE PLAYAS DE ROSARITO,
 BAJA CALIFORNIA.

Anteponiendo un cordial saludo, por medio de la presente, se convoca su presencia en Sala de Regidores "Sergio F. Brown" de esta casa municipal. Para la reunión de trabajo de la Comisión de Recuperación de espacios públicos y antigraffiti. "Coordinación para realizar inventario de muros y superficies del dominio público". La cual se llevará a cabo el día miércoles 11 de mayo del año en curso, a las 12:00 horas del mediodía.

Sin otro particular por el momento y agradeciendo la atención a la solicitud, quedo de usted para cualquier duda o aclaración.

ATENTAMENTE

"2022, Año de la Erradicación de la violencia contra las mujeres en Baja California"



Dalia Salazar

Arq. Dalia Salazar Ruvalcaba

Regidora del IX Ayuntamiento de Playas de Rosarito B.C.
 Comisión de Recuperación de espacios públicos y antigraffiti.

Handwritten notes in blue ink on the right margin.

REGIDORES
 C. c. p. Archivo
 NMS



H. AYUNTAMIENTO DE PLAYAS DE ROSARITO, B. C.



José Haroz Aguilar, No. 2006, Ejido. Villa Turística



REGIDORES
 Oficio No. DSR-8R 048/2022.
 ASUNTO: COMISION
 ESPACIOS PUBLICOS.

Playas de Rosarito, B. C. a 11 de mayo del 2022.

REG. MARIA DE LOS ANGELES GOMEZ RAMOS
 VOCAL DE LA COMISION ANTIGRAFITTI
 Y RECUPERACION DE ESPACIOS PUBLICOS.
 H. IX AYUNTAMIENTO DE PLAYAS DE ROSARITO,
 BAJA CALIFORNIA.

Anteponiendo un cordial saludo, por medio de la presente, se convoca su presencia en Sala de Regidores "Sergio F. Brown" de esta casa municipal. Para la reunión de trabajo de la Comisión de Recuperación de espacios públicos y antigraffiti. "Coordinación para realizar inventario de muros y superficies del dominio público". La cual se llevara a cabo el día miércoles 11 de mayo del año en curso, a las 12:00 horas del mediodía.

Sin otro particular por el momento y agradeciendo la atención a la solicitud, quedo de usted para cualquier duda o aclaración.

ATENTAMENTE

"2022, Año de la Erradicación de la violencia contra las mujeres en Baja California"

Handwritten notes in blue ink: a vertical line, a large 'A', and a checkmark.



Handwritten signature of Dalia Salazar Ruvalcaba

Arq. Dalia Salazar Ruvalcaba

Regidora del IX Ayuntamiento de Playas de Rosarito B.C.
 Comisión de Recuperación de espacios públicos y antigraffiti.

REGIDORES

C. c. p. Archivo
 NMS

H. AYUNTAMIENTO DE PLAYAS DE ROSARITO, B. C.

DESPACHADO
 05 MAY 2022
DESPACHADO
 REGIDORES



H. AYUNTAMIENTO DE PLAYAS DE ROSARITO, B. C.

RECIBIDO
 153
 05 ABR 2022
RECIBIDO
 REGIDORES

José Harón Aguilar, No. 2000, Fracc. Villa Turística

Casa Municipal



REGIDORES
 Oficio No. DSR-8R 049/2022.
 ASUNTO: COMISION
 ESPACIOS PUBLICOS.

Playas de Rosarito, B. C. a 11 de mayo del 2022.

REG. KARELY GUADALUPE LEAL RAMOS
 SECRETARIA DE LA COMISION DE RECUPERACION
 DE ESPACIOS PUBLICOS Y ANTIGRAFITTI
 H. IX AYUNTAMIENTO DE PLAYAS DE ROSARITO,
 BAJA CALIFORNIA.

Anteponiendo un cordial saludo, por medio de la presente, se convoca su presencia en Sala de Regidores "Sergio F. Brown" de esta casa municipal. Para la reunión de trabajo de la Comisión de Recuperación de espacios públicos y antigraffiti. "Coordinación para realizar inventario de muros y superficies del dominio público". La cual se llevará a cabo el día miércoles 11 de mayo del año en curso, a las 12:00 horas del mediodía.

Sin otro particular por el momento y agradeciendo la atención a la solicitud, quedo de usted para cualquier duda o aclaración.

ATENTAMENTE

"2022, Año de la Erradicación de la violencia contra las mujeres en Baja California"



Dalia Salazar

Arq. Dalia Salazar Ruvalcaba

Regidora del IX Ayuntamiento de Playas de Rosarito B.C.
 Comisión de Recuperación de espacios públicos y antigraffiti.

REGIDORES

C. c. p. Archivo
 NMS

H. AYUNTAMIENTO DE PLAYAS
 DE ROSARITO, B. C.

DESPACHADO
 05 MAY 2022
DESPACHADO
 REGIDORES



H. AYUNTAMIENTO DE
 PLAYAS DE ROSARITO, B. C.

RECIBIDO
 05 ABR 2022
 REGIDORES

José Harón Aguilar, No. 2000, Fracc. Villa Turística
 Casa Municipal

Handwritten signatures and initials in blue ink on the right margin.



REGIDORES
 Oficio No. DSR-8R 050/2022.
 ASUNTO: COMISION
 ESPACIOS PUBLICOS.

Playas de Rosarito, B. C. a 11 de mayo del 2022.

LIC. RICARDO MORENO PÉREZ
 SUBDIRECTOR DE PROGRAMAS PREVENTIVOS
 DE LA SECRETARIA DE SEGURIDAD CIUDADANA
 H. IX AYUNTAMIENTO DE PLAYAS DE ROSARITO,
 BAJA CALIFORNIA.

Anteponiendo un cordial saludo, por medio de la presente, se convoca su presencia en Sala de Regidores "Sergio F. Brown" de esta casa municipal. Para la reunión de trabajo de la Comisión de Recuperación de espacios públicos y antigraffiti. "Coordinación para realizar inventario de muros y superficies del dominio público". La cual se llevará a cabo el día miércoles 11 de mayo del año en curso, a las 12:00 horas del mediodía.

Sin otro particular por el momento y agradeciendo la atención a la solicitud, quedo de usted para cualquier duda o aclaración.

ATENTAMENTE

"2022, Año de la Erradicación de la violencia contra las mujeres en Baja California"

Natalia M. P.A.

Arq. Dalia Salazar Ruvalcaba

Regidora del IX Ayuntamiento de Playas de Rosarito B.C.
 Comisión de Recuperación de espacios públicos y antigraffiti.



REGIDORES
 C. D. P. Archivo
 NMS



H. AYUNTAMIENTO DE PLAYAS
 DE ROSARITO, B. C. José Haroz Aguilar, No. 2000, Fracc. Villa Turística

DESPACHADO
 1º MAY 2022
DESPACHADO
 REGIDORES

Casa Municipal

[Handwritten signatures and initials in blue ink]

10/05/22
Receiv Diana



REGIDORES
Oficio No. DSR-8R 069/2022.
ASUNTO: MINUTA.

Playas de Rosarito, B. C. a 18 de mayo del 2022.

REG. MARIA DE LOS ANGELES GOMEZ RAMOS
VOCAL DE LA COMISION ANTIGRAFITTI
Y RECUPERACION DE ESPACIOS PUBLICOS.
H. IX AYUNTAMIENTO DE PLAYAS DE ROSARITO,
BAJA CALIFORNIA.

Anteponiendo un cordial saludo, me dirijo respetuosamente a usted así mismo le hago entrega de la Minuta de la Reunión de trabajo de la Comisión de Espacios Públicos y Antigraffiti que fue llevada a cabo el día miércoles 11 de mayo de 2022.

- Anexando Copia del documento de la Minuta de la Reunión de trabajo de la Comisión de Espacios Públicos y Antigraffiti.

Sin otro particular por el momento, agradezco de antemano su atención brindada a la presente.

ATENTAMENTE

"2022, Año de la Erradicación de la violencia contra las mujeres en Baja California"



Arq. Dalia Salazar Ruvalcaba

Regidora del IX Ayuntamiento de Playas de Rosarito B.C.
Comisión de Recuperación de espacios públicos y antigraffiti.

REGIDORES

C. c. p. Archivo
NMS



H. AYUNTAMIENTO DE PLAYAS
DE ROSARITO, B. C.

D ESPACHADO **O**
19 MAY 2022
D ESPACHADO **O**
REGIDORES

José Haroz Aguilar, No. 2000, Fracc. Villa Turística

Casa Municipal

GR
X



REGIDORES
Oficio No. DSR-8R 066/2022.
ASUNTO: MINUTA.

Playas de Rosarito, B. C. a 18 de mayo del 2022.

REG. KARELY GUADALUPE LEAL RAMOS
SECRETARIA DE LA COMISION DE RECUPERACION
DE ESPACIOS PUBLICOS Y ANTIGRAFITTI
H. IX AYUNTAMIENTO DE PLAYAS DE ROSARITO,
BAJA CALIFORNIA.

Anteponiendo un cordial saludo, me dirijo respetuosamente a usted así mismo le hago entrega de la Minuta de la Reunión de trabajo de la Comisión de Espacios Públicos y Antigraffiti que fue llevada a cabo el día miércoles 11 de mayo de 2022.

- Anexando Copia del documento de la Minuta de la Reunión de trabajo de la Comisión de Espacios Públicos y Antigraffiti.

Sin otro particular por el momento, agradezco de antemano su atención brindada a la presente.

ATENTAMENTE

"2022, Año de la Erradicación de la violencia contra las mujeres en Baja California"



Arq. Dalia Salazar Ruvalcaba

Regidora del IX Ayuntamiento de Playas de Rosarito B.C.
Comisión de Recuperación de espacios públicos y antigraffiti.

Recibi Karely

REGIDORES

C. c. p. Archivo
NMS



H. AYUNTAMIENTO DE PLAYAS
DE ROSARITO, B. C. José Haroz Aguilar, No. 2000, Fracc. Villa Turística

DESPACHADO
19 MAY 2022
DESPACHADO
REGIDORES

Casa Municipal

CR
K



LISTA DE ASISTENCIA

REUNIÓN DE TRABAJO DE LA COMISIÓN DE RECUPERACIÓN DE ESPACIOS PÚBLICOS Y ANTIGRAFITI, PRESIDIDA POR LA REGIDORA ARQ. DALIA SALAZAR RUVALCABA, EN "SALA DE REGIDORES", PLAYAS DE ROSARITO, B. C.

EL DÍA MIÉRCOLES 11 DE MAYO DE 2022.

No.	NOMBRE:	CARGO:	FIRMA:
1	ARQ. DALIA SALAZAR RUVALCABA	REGIDORA PRESIDENTA	<i>Dalia Salazar</i>
2	LIC. KARELY GUADALUPE LEAL RAMOS	REGIDORA SECRETARIA	<i>Karely</i>
3	C. MARÍA DE LOS ÁNGELES GÓMEZ RAMOS	VOCAL	<i>[Signature]</i>
4	C. DAVID PONCE	OFICIAL MAYOR	<i>[Signature]</i>
5	LIC. DANIEL GARDUÑO	SECRETARIO DE BIENESTAR SOCIAL	<i>Mansol Manilla en Rep. Lic. Garduño</i>
6	ING. GEORGINA RANGEL	DIRECTORA DE SERVICIOS URBANOS	<i>[Signature]</i>
7	C. ERNESTO DÍAZ	DIRECTOR DIF	<i>[Signature]</i>
8	LIC. RICARDO MORENO PÉREZ	SUBDIRECTOR DE PROGRAMAS PREVENTIVOS	<i>Ricardo</i>
9	LIC. ISRAEL DURAN NATERA	DIRECTOR DE IMJUVER	
10	<i>Luis Guillen Chavez</i>	<i>Sub. jefe del area antigraffiti</i>	<i>[Signature]</i>

[Handwritten marks: A, B, X]



José Haroz Aguilar, No. 2000, Fracc. Villa Turística

Casa Municipal



DIRECTORIO DE LA COMISIÓN DE RECUPERACIÓN DE ESPACIOS PÚBLICOS Y ANTIGRAFITI,
PRESIDIDA POR LA REGIDORA ARQ. DALIA SALAZAR RUVALCABA,

No.	NOMBRE:	CARGO:	CORREO:	TELÉFONO:
1	ARQ. DALIA SALAZAR RUVALCABA	REGIDORA PRESIDENTA		
2	LIC. KARELY GUADALUPE LEAL RAMOS	REGIDORA SECRETARIA	karelyleal14@gmail.com	6643862467
3	C. MARÍA DE LOS ÁNGELES GÓMEZ RAMOS	VOCAL	angeles-gomezee hotmail.com	664 409 03 89
4	C. DAVID PONCE	OFICIAL MAYOR	utprax@gmail.com	661-850-8034
5	LIC. DANIEL GARDUÑO	SECRETARIO DE BIENESTAR SOCIAL	danielg.secdesol@ gmail.com	661 116 9879
6	ING. GEORGINA RANGEL	DIRECTORA DE SERVICIOS URBANOS	Serviciosurbanos. rosarito@gmail.com	661 106 5349 664 505 3393
7	C. ERNESTO DÍAZ	DIRECTOR DIF	ediazpm@gmail.com	6646998406
8	LIC. RICARDO MORENO PÉREZ	SUBDIRECTOR DE PROGRAMAS PREVENTIVOS	rmorencop@outlook.com	661147338
9	LIC. ISRAEL DURAN NATERA	DIRECTOR DE IMJUVER	imjuver1@gmail. com	661 114 0098



José Haroz Aguilar, No. 2000, Fracc. Villa Turística

Casa Municipal



Comisión de Recuperación de Espacios Públicos y Antigraffiti

ORDEN DEL DÍA

1. LISTA DE ASISTENCIA Y DECLARACIÓN DE QUÓRUM LEGAL.
2. LECTURA Y APROBACIÓN DEL ORDEN DEL DÍA.
3. BIENVENIDA POR PARTE DE LA PRESIDENTA DE LA COMISIÓN DE RECUPERACIÓN DE ESPACIOS PÚBLICOS Y ANTIGRAFFITI.
4. EXPOSICIÓN DE PROPUESTA DE COORDINACIÓN PARA REALIZAR INVENTARIO DE MUROS Y SUPERFICIES DEL DOMINIO PÚBLICO.
5. ASUNTOS GENERALES.
6. CLAUSURA DE LA SESIÓN.

[Handwritten signature]

[Handwritten initials]

[Handwritten initials]



José Haroz Aguilar, No. 2000, Fracc. Villa Turística

Casa Municipal



Playas de Rosarito, B.C. a 11 de Mayo del 2022

Reunión de Comisión de Recuperación de Espacios Públicos y Antigraffiti

PRESIDENTE DE LA COMISIÓN: MUY BUENOS DÍAS REGIDORAS INTEGRANTES DE LAS COMISIONES "DE RECUPERACION DE ESPACIOS PUBLICOS Y ANTIGRAFFITTI"; AGRADEZCO TAMBIÉN LA ASISTENCIA DE:

- OFICIAL MAYOR. C. DAVID CRUZ PONCE
- SECRETARIO DE BIENESTAR SOCIAL. LIC. DANIEL GARDUÑO
- DIRECTORA DE SERVICIOS URBANOS. ING. GEORGINA RANGEL
- DIF. DIRECTOR. C. ERNESTO DIAZ
- SUBDIRECTOR DE PROGRAMAS PREVENTIVOS DE LA SECRETARIA DE SEGURIDAD CIUDADANA. LIC. RICARDO MORENO PÉREZ
- DIRECTOR DE IMJUVER. LIC. ISRAEL DURAN NATERA.

SIENDO LAS 12:17 DAMOS POR INICIADA ESTA SESIÓN DE TRABAJO, EL MOTIVO DE ESTA REUNIÓN ES PARA LA COORDINAR LA REALIZACION DE INVENTARIO DE MUROS Y SUPERFICIES DEL DOMINIO PÚBLICO DEL MUNICIPIO DE PLAYAS DE ROSARITO.

SECRETARIA SIRVASE A DAR LECTURA AL PRIMER PUNTO DEL ORDEN DEL DÍA.

SECRETARIA DE LA COMISIÓN: INTEGRANTES DE LA COMISIÓN DE RECUPERACION DE ESPACIOS PUBLICOS Y ANTIGRAFFITTI SOLICITO SU ATENCIÓN Y RESPUESTA A LA LISTA DE ASISTENCIA:

- ARQ. DALIA SALAZAR RUVALCABA (Presidenta)
- LIC. KARELY GUADALUPE LEAL RAMOS (Secretaria)
- MARIA DE LOS ANGELES GOMEZ RAMOS (Vocal)



SECRETARIA DE LA COMISIÓN: PRESIDENTE DE LA COMISIÓN LE INFORMO QUE EL ORDEN DEL DÍA SE APRUEBA POR Unanimidad. DE VOTOS DE LOS INTEGRANTES DE LAS COMISIONES DE "RECUPERACION DE ESPACIOS PUBLICOS Y ANTIGRAFFITTI".

PRESIDENTE DE LA COMISIÓN: APROBADO EL ORDEN DEL DÍA PROCEDERÉAMOS AL TERCER PUNTO DEL ORDÉN DEL DÍA.

BIENVENIDA POR PARTE DEL PRESIDENTE DE LA COMISIÓN DE RECUPERACION DE ESPACIOS PUBLICOS Y ANTIGRAFFITTI

El objetivo de iniciar acciones en coordinación con las dependencias encargadas de su mantenimiento, operación e impulso de Recuperación de Espacios Públicos es para crear condiciones de habitabilidad de estos, como elementos fundamentales para el DERECHO A LA CIUDAD, a una vida sana, a la convivencia, recreación y seguridad ciudadana.

PRESIDENTE DE LA COMISIÓN: SECRETARIA CONTINUEMOS CON EL SIGUIENTE PUNTO DEL ORDEN DEL DÍA.

SECRETARIA DE LA COMISIÓN: EL SIGUIENTE PUNTO ES EL CUARTO, EXPOSICION DE PROPUESTA DE COORDINACION PARA REALIZAR INVENTARIO DE MUROS Y SUPERFICIES DEL DOMINIO PÚBLICO.

PRESIDENTE DE LA COMISIÓN: SECRETARIA SIRVASE SOMETER A VOTACION LA PROPUESTA DE COORDINACION PARA REALIZAR INVENTARIO DE MUROS Y SUPERFICIES DEL DOMINIO PUBLICO

[Handwritten signatures and initials in blue and black ink]



- Próxima Reunión de Trabajo " Primer Avance de Inventario." Jueves 19 de mayo de 2022 a las 12:00 hrs del mediodía.

Proceso

1 2 3 4

Listado → Priorización → Participación → Determinar
Inventario y Prioritarios

Llenado

Aprobación

1 2 3 4 5

Revisar → Aprobar con → Revisar → Cabildo → Actualizar
la Comisión con Dependencias Inventario
cada Administración

X.

X
A

GH

Dona

X

GH



SECRETARIA DE LA COMISIÓN: PRESIDENTE DE LA COMISIÓN, DADA LA ASISTENCIA DE LOS INTEGRANTES DE LA COMISION DE "RECUPERACION DE ESPACIOS PUBLICOS Y ANTIGRAFFITTI", HAGO DE SU CONOCIMIENTO QUE EXISTE QUÓRUM LEGAL PARA LLEVAR ACABO LA SESIÓN DE TRABAJO.

PRESIDENTE DE LA COMISIÓN: SECRETARIA SÍRVASE A DAR LECTURA AL ORDEN DEL DÍA PARA LA APROBACIÓN DEL MISMO:

SECRETARIA DE LA COMISIÓN: INTEGRANTES DE LA COMISION DE RECUPERACION DE ESPACIOS PUBLICOS Y ANTIGRAFFITTI" PROCEDERÉ A DAR LECTURA DEL ORDÉN DEL DÍA.

- X
1. LISTA DE ASISTENCIA Y DECLARACIÓN DE QUÓRUM LEGAL.
 2. LECTURA Y APROBACIÓN DEL ORDEN DEL DÍA.
 3. BIENVENIDA POR PARTE DE LA PRESIDENTA DE LA COMISIÓN DE RECUPERACION DE ESPACIOS PUBLICOS Y ANTIGRAFFITTI.
 4. EXPOSICION DE PROPUESTA DE COORDINACION PARA REALIZAR INVENTARIO DE MUROS Y SUPERFICIES DEL DOMINIO PÚBLICO.
 5. ASUNTOS GENERALES.
 6. CLAUSURA DE LA SESIÓN.
- CR
- K
CR

SECRETARIA DE LA COMISIÓN: SE SOMETE A VOTACIÓN EL ORDEN DEL DÍA DE MANERA ECONÓMICA SIRVANSE A MANIFESTAR SU VOTO LEVANTANDO LA MANO.

CR



SECRETARIA DE LA COMISION: SE SOMETE A VOTACION EL CUARTO PUNTO DE MANERA ECONOMICA SIRVANSE DE MANIFESTAR SU VOTO LEVANTANDO LA MANO.

SECRETARIA DE LA COMISION: PRESIDENTE DE LA COMISION LE INFORMO QUE EL CUARTO PUNTO DEL ORDEN DEL DIA SE APRUEBA POR unanimidad DE VOTOS DE LOS INTEGRANTES DE LAS COMISIONES DE "RECUPERACION DE ESPACIOS PUBLICOS Y ANTIGRAFFITTI".

SECRETARIA DE LA COMISION: EL SIGUIENTE PUNTO ES EL QUINTO ASUNTOS GENERALES.

PRESIDENTE DE LA COMISION: ALGUN COMENTARIO DE LOS PRESENTES:

Minuta Comisión Espacios Públicos y Antigraffiti 11 de mayo de 2022
Puntos de Acuerdo.

- Oficialia Mayor, bajar instrucción IMOG2 y IMAC, dependencias operativas, mandar información de levantamiento.
- Oficialia Mayor, ir formando inventario específico.
- Llenado de superficies.
- 2023 arrancar con el programa Anual de Rescate de Espacios públicos.
- Identificar espacios.
- Realizar listado de Muros e identificarlos y tenerlo registrado ante la administración.
- IMJUVER, ponerse en coordinación con Comisión de Rescate.
- Seguridad Ciudadana, levantamiento, desarrollo Social, DIF y Servicios Urbanos.
- DIF, listado digitalizado.
- Plan Municipal con IMPLAN, información de listado.
- Mandar información de reunión.

X
A
D
E
R




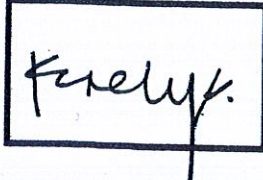




PRESIDENTE DE LA COMISIÓN: SECRETARIA PASEMOS AL SIGUIENTE PUNTO DEL ORDEN DEL DÍA.

SECRETARIA DE LA COMISIÓN: EL SIGUIENTE PUNTO Y ÚLTIMO DEL ORDEN DEL DÍA, ES LA CLAUSURA DE LA SESIÓN.

PRESIDENTE DE LA COMISIÓN: GRACIAS A TODOS POR SU ASISTENCIA Y PARTICIPACIÓN, SE DECLARAN CERRADOS LOS TRABAJOS DE LA SESIÓN DE LA COMISIÓN DE RECUPERACION DE ESPACIOS PUBLICOS Y ANTIGRAFFITI, SIENDO LAS 12:44 HORAS DEL DÍA 11 DE MAYO DEL 2022.

INTEGRANTES DE LA COMISIÓN "RECUPERACION DE ESPACIOS PUBLICOS Y ANTIGRAFFITI".

	ARQ. DALIA SALAZAR RUVALCABA (Presidenta)	
	LIC. KARELY GUADALUPE LEAL RAMOS (Secretaria)	
	MARIA DE LOS ANGELES GOMEZ RAMOS (Vocal)	

Handwritten signatures in blue ink:
A
D
R

"2022, Año de la Erradicación de la violencia contra las mujeres en Baja California"



Handwritten signatures in blue ink.



COMISIÓN DE RECUPERACIÓN DE ESPACIOS PÚBLICOS Y ANTI GRAFITTI

**PROPUESTA DE COORDINACION PARA REALIZAR INVENTARIO DE
MUROS Y SUPERFICIES DEL DOMINIO PÚBLICO**

Handwritten signature



Handwritten initials

COMISIÓN DE RECUPERACIÓN DE ESPACIOS PÚBLICOS Y ANTIGRAFITI




Delia Soler

PROPUESTA DE COORDINACION PARA REALIZAR INVENTARIO DE MUROS Y SUPERFICIES DEL DOMINIO PÚBLICO



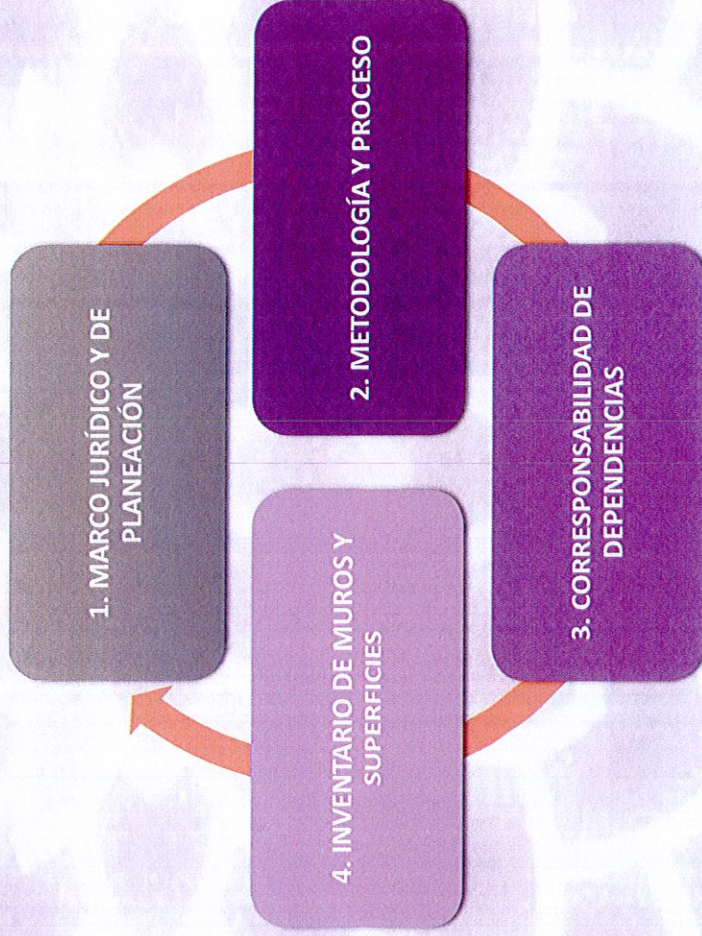
***“Un distrito de la ciudad es exitoso
cuando el individuo se siente seguro
en sus espacios públicos al
compartirlos con extraños”.***

Jane Jacobs (1961)



**COMISIÓN DE RECUPERACIÓN DE ESPACIOS PÚBLICOS
Y ANTIGRAFITI**

**PROPUESTA DE COORDINACIÓN PARA REALIZAR INVENTARIO DE
MUROS Y SUPERFICIES DEL DOMINIO PÚBLICO**




DA

EX



ROSARITO





COMISIÓN DE RECUPERACIÓN DE ESPACIOS PÚBLICOS Y ANTIGRAFITI

Handwritten initials in blue ink: 'DA', 'RE', and 'X'.

1. MARCO JURÍDICO Y DE PLANEACIÓN

PLAN NACIONAL DE DESARROLLO 2019-2024	BASES PLAN ESTATAL DE DESARROLLO 2022-2027	PLAN MUNICIPAL DE DESARROLLO 2022-2024
<p>Bienestar. Garantizar el ejercicio efectivo de los derechos económicos, sociales, culturales y ambientales, con énfasis en la reducción de brechas de desigualdad y condiciones de vulnerabilidad y discriminación en poblaciones y territorios</p>	<p>Cultura y Deporte. Desarrollo y disfrute del tiempo libre.</p> <p>Infraestructura. Desarrollo Urbano y Regional.</p>	<p>Desarrollo Participativo del Territorio y Movilidad Integral. Desarrollo del territorio urbano y rural como espacios habitables de manera democrática, sostenible e inclusiva, que propicie la integración social y el pleno disfrute de los espacios públicos y el territorio.</p>





ROSARIO
GOBIERNO

Da

RE



Dalia Salazar

COMISIÓN DE RECUPERACIÓN DE ESPACIOS PÚBLICOS Y ANTIGRAFITTI

NORMATIVIDAD EN MATERIA DE ESPACIOS PUBLICOS

LEY GENERAL DE ASENTAMIENTOS HUMANOS, ORDENAMIENTO TERRITORIAL Y DESARROLLO URBANO

XIII **Artículo 3 fracción XVIII**, define el “**espacio público**: áreas, espacios abiertos o predios de los asentamientos humanos destinados al uso, disfrute o aprovechamiento colectivo, de acceso generalizado y libre tránsito;”. En su Capítulo segundo Principios, establece como se deben conducir los **principios de política pública en artículo 4, fracción VII. “Protección y progresividad del Espacio Público**. Crear condiciones de habitabilidad de los **espacios públicos**, como elementos fundamentales para el derecho a una vida sana, la convivencia, recreación y seguridad ciudadana que considere las necesidades diferenciada por personas y grupos. Se fomentará el rescate, la creación y el mantenimiento de los espacios públicos que podrán ampliarse, o mejorarse pero nunca destruirse o verse disminuidos. En caso de utilidad pública, estos espacios deberán ser sustituidos por otros que generen beneficios equivalentes;”. A su vez la LGAHOTDU en su **título octavo establece los Instrumentos normativos y de control para la Regulación del Espacio Público**.

[Handwritten signatures]

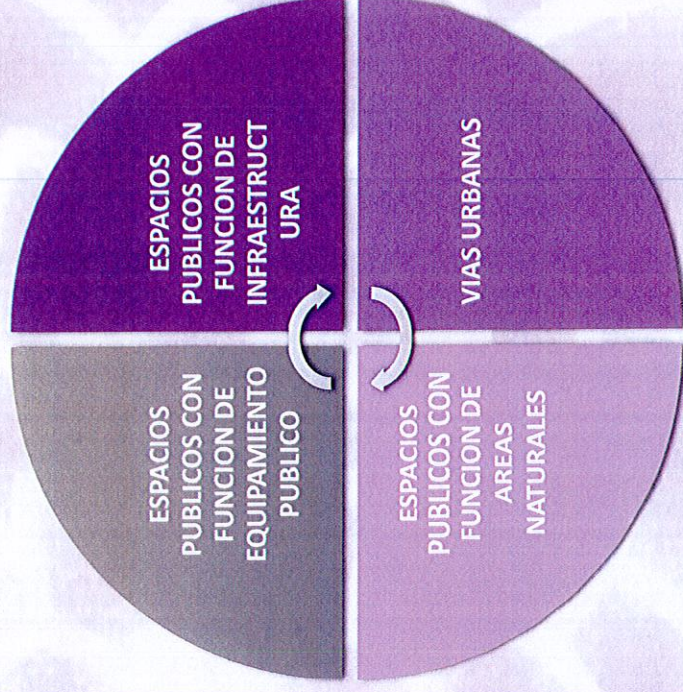


COMISIÓN DE RECUPERACIÓN DE ESPACIOS PÚBLICOS Y ANTIGRAFFITI

NORMATIVIDAD EN MATERIA DE ESPACIOS PÚBLICOS Y SU CLASIFICACION

NOM-001-SEDATU-2021

Esta NOM fue elaborada con el propósito de apoyar a los gobiernos locales con sus procesos de planeación. Es por esto que se construye sobre tres objetivos primordiales: homologar la terminología, los contenidos y metodologías en materia de espacios públicos en los planes o programas de desarrollo urbano en el territorio nacional; señalar los elementos objeto de conteo y evaluación que funcionen como punto de partida para generar indicadores confiables a nivel nacional, y brindar herramientas de autoevaluación para que los municipios y entidades formulen y ejecuten acciones específicas para la promoción y protección de sus espacios públicos. .



ANA

REX



COMISIÓN DE RECUPERACIÓN DE ESPACIOS PÚBLICOS Y ANTIGRAFITI

NORMATIVIDAD EN MATERIA DE ESPACIOS PÚBLICOS

LEY DE DESARROLLO URBANO DEL ESTADO DE BAJA CALIFORNIA

Artículo 6 fracción XI, define “Equipamiento urbano: El conjunto de espacios y edificaciones de uso predominantemente público donde se proporciona un servicio a la población, que contribuye a su bienestar y a su desarrollo económico, social y cultural. Este conjunto incluye elementos que se clasifican en los subsistemas siguientes:


- ❖ educación,
- ❖ salud,
- ❖ asistencia pública,
- ❖ comercio y abasto,
- ❖ recreación,
- ❖ deporte,
- ❖ comunicación y transporte,
- ❖ diversión,
- ❖ cultura,
- ❖ espectáculos,
- ❖ administración y seguridad pública;”





ROSARITO
BAJA CALIFORNIA

COMISIÓN DE RECUPERACIÓN DE ESPACIOS PÚBLICOS Y ANTIGRAFITTI



Julia Salazar

NORMATIVIDAD EN MATERIA DE ESPACIOS PUBLICOS


REGLAMENTO INTERIOR DEL AYUNTAMIENTO DE PLAYA DE ROSARITO, BAJA CALIFORNIA

artículos 75, fracción XXIII, 86, 112 se establece que la Comisión de Recuperación de Espacios Públicos y Antigraffiti, tendrá facultad de inspección y vigilancia de los ramos de la administración pública; así como la atribución de proponer a Cabildo medidas, iniciativas de reglamento dictámenes, puntos de acuerdo o resoluciones tendientes al mejoramiento de los servicios de rescate de espacios públicos, regulación de murales y grafiti; así como la atención de la gestión comunitaria establecida en el **Artículo 9, fracción I de la Ley del Régimen Municipal.**



ROSARITO
MUNICIPIO

COMISIÓN DE RECUPERACIÓN DE ESPACIOS PÚBLICOS Y ANTIGRAFITTI



Dalia Solís

Handwritten signatures in blue ink

NORMATIVIDAD EN MATERIA DE ESPACIOS PUBLICOS

REGLAMENTO MUNICIPAL PARA REGULAR EL GRAFITTI EN EL MUNICIPIO DE PLAYAS DE ROSARITO, B.C.


Artículo 9.- Corresponde a la Comisión de recuperación de espacios públicos y antigraffiti:

II. Proponer de manera annual para la aprobacion del Cabildo Municipal de Playas de Rosarito, B.C., la RELACION DE MUROS Y SUPERFICIES DEL DOMINIO PUBLICO MUNICIPAL SUSCEPTIBLES PARA SER UTILIZADOS POR MURALISTAS Y CREADORES DE ARTE URBANO.



ROSARITO

COMISIÓN DE RECUPERACIÓN DE ESPACIOS PÚBLICOS Y ANTIGRAFITTI



Julio Salazar

[Handwritten signatures]

NORMATIVIDAD APLICABLE EN MATERIA DE ESPACIOS PÚBLICOS

- ❖ REGLAMENTO DE BIENES Y SERVICIOS DEL MUNICIPIO DE PLAYAS DE ROSARITO
- ❖ REGLAMENTO DEL SISTEMA PARA EL DESARROLLO INTEGRAL DE LA FAMILIA DEL MUNICIPIO DE PLAYAS DE ROSARITO
- ❖ REGLAMENTO GENERAL PARA LA CREACIÓN Y FUNCIONAMIENTO DE CENTROS COMUNITARIOS
- ❖ REGLAMENTO INTERIOR DE PARQUES Y AREAS VERDES MUNICIPIO DE PLAYAS DE ROSARITO, B.C.
- ❖ REGLAMENTO DE LA ADMINISTRACION PÚBLICA




RO SARITO
Baja California Sur

COMISIÓN DE RECUPERACIÓN DE ESPACIOS PÚBLICOS Y ANTIGRAFITI



2. METODOLOGÍA Y PROCESO



Handwritten notes in blue ink:
- X
RE
A

Diana

JK



ROSARITO

COMISIÓN DE RECUPERACIÓN DE ESPACIOS PÚBLICOS Y ANTIGRAFITI



Julia Salazar


3. CORRESPONSABILIDAD DE DEPENDENCIAS

**BIENES
INMUEBLES
MUNICIPALES**

INVENTARIO EN PARQUES Y AREAS VERDES	<u>DIRECCION DE SERVICIOS URBANOS</u>	<u>SECRETARIA DE SEGURIDAD CIUDADANA E INSTITUTO MUNICIPAL DE LA JUVENTUD</u>
INVENTARIO DE CENTROS COMUNITARIOS	<u>DIF Y SECRETARIA DE BIENESTAR SOCIAL</u>	
INVENTARIO EN PLAYAS	<u>DIRECCION DE SERVICIOS URBANOS</u>	
INVENTARIO EN PANTEONES		
INVENTARIO DE EDIFICIOS PUBLICOS, CASA MUNICIPAL, DELEGACION, IMAC, BIBLIOTECAS, CANCHAS DEPORTIVAS	<u>OFICIALIA MAYOR Y DIRECCION DE SERVICIOS URBANOS</u>	
INVENTARIO DE CRUCES PEATONALES	<u>DIRECCION DE SERVICIOS URBANOS</u>	

ma

FE X



COMISIÓN DE RECUPERACIÓN DE ESPACIOS PÚBLICOS Y ANTIGRAFITI

ROSA RITO

Inventario de Muros y superficies en Espacios públicos, Playas de Rosarito, B.C.

DATOS GENERALES DEL ESPACIO PÚBLICO

ID: _____ Fecha: _____ X: _____ Y: _____

Nombre del Espacio Público: _____

Subsistema: _____ Tipo de Elemento: _____

Operativo: _____

UBICACIÓN

Delegación: _____ Distrito: _____ Sector: _____

Barrio: _____ Colonia: _____

Dirección: _____

4. FORMATO DE CEDULA PARA INVENTARIO DE MUROS Y SUPERFICIES


CROQUIS		LEVANTAMIENTO FOTOGRAFICO	
Elaboro:	Autorizo:	Reviso:	

CARACTERÍSTICAS DEL SITIO	
Sup. Terreno (m ²)	Sup. Construida (m ²)
Sup. Borda (m ²)	Pasos peatonales (caminos)
¿Tiene Seguridad?	Cuena con Comité Vecinal
¿Se observa cuidado?	¿Se encuentra en uso?
¿Se pueden realizar eventos?	¿Hay interés de los residentes?
	Arbolado/Áreas Verdes (m ²)
	Señalización
	¿Público o Privado?
	Horario



ROSARITO

COMISIÓN DE RECUPERACIÓN DE ESPACIOS PÚBLICOS Y ANTIGRAFITI



Julia Salazar

Handwritten notes in blue ink:
Diana
E
A

“Toda persona tiene derecho a caminar de un extremo de la ciudad al otro en espacios

seguros y hermosos.

Todo el mundo tiene derecho a ir en transporte público.

Todo el mundo tiene derecho a una vista sin obstáculos por la calle, que no esté lleno de rejas, señales y basura.”

Richard Rogers

“2022, Año de la Erradicación de la violencia contra las mujeres en Baja California”



ANEXO II

CB

X.

Handwritten signature or mark in purple ink.

"2022, Año de la Erradicación de la violencia contra las mujeres en Baja California"





REGIDORES
 Oficio No. DSR-8R 052/2022.
 ASUNTO: COMISION
 ESPACIOS PUBLICOS.

H. AYUNTAMIENTO DE
 PLAYAS DE ROSARITO, B.C.
 Playas de Rosarito, B.C. a 13 de mayo del 2022.



LIC. JORGE ALEJANDRO VARGAS MAYORAL
 DIRECTOR DE TRANSPARENCIA DEL
 H. IX AYUNTAMIENTO EN PLAYAS DE ROSARITO.

Anteponiendo un cordial saludo, por medio de la presente, me permito solicitar la transmisión en Sala de Regidores "Sergio F. Brown" de esta casa municipal. Para el seguimiento de la reunión de trabajo de la Comisión de Recuperación de espacios públicos y antigraffiti. "Primer Avance del Inventario para realizar inventario de muros y superficies del dominio público por Dependencia". La cual se llevará a cabo el día jueves 19 de mayo del año en curso, a las 12:00 horas del mediodía.

Sin otro particular por el momento y agradeciendo la atención a la solicitud, quedo de usted para cualquier duda o aclaración.

ATENTAMENTE

"2022, Año de la Erradicación de la violencia contra las mujeres en Baja California"



Dalia Salazar

Arq. Dalia Salazar Ruvalcaba

Regidora del IX Ayuntamiento de Playas de Rosarito B.C.
 Comisión de Recuperación de espacios públicos y antigraffiti.

REGIDORES

C. c. p. Archivo
 NMS



H. AYUNTAMIENTO DE PLAYAS
 DE ROSARITO, B. C.

DESPACHADO
 13 MAY 2022
 DESPACHADO
 REGIDORES

José Hinoj Aguilar, No. 2000, Fracc. Villa Turística

Casa Municipal

Handwritten marks: A, AH, X



REGIDORES
 Oficio No. DSR-8R 053/2022.
 ASUNTO: COMISION
 ESPACIOS PUBLICOS.

Playas de Rosarito, B. C. a 13 de mayo del 2022.

C. DAVID CRUZ PONCE
 OFICIAL MAYOR
 DEL H. IX AYUNTAMIENTO DE PLAYAS DE ROSARITO,
 BAJA CALIFORNIA.

RECEBIDO
 16 MAY 2022
 10:03 a
 OFICIALIA MAYOR

Anteponiendo un cordial saludo, por medio de la presente, se convoca su presencia en Sala de Regidores "Sergio F. Brown" de esta casa municipal. Para el seguimiento de la reunión de trabajo de la Comisión de Recuperación de espacios públicos y antigraffiti. "Primer Avance del Inventario para realizar inventario de muros y superficies del dominio público por Dependencia". La cual se llevará a cabo el día jueves 19 de mayo del año en curso, a las 12:00 horas del mediodía.

Sin otro particular por el momento y agradeciendo la atención a la solicitud, quedo de usted para cualquier duda o aclaración.

ATENTAMENTE

"2022, Año de la Erradicación de la violencia contra las mujeres en Baja California"



Dalia Salazar

Arq. Dalia Salazar Ruvalcaba

Regidora del IX Ayuntamiento de Playas de Rosarito B.C.
 Comisión de Recuperación de espacios públicos y antigraffiti.

REGIDORES

C. c. p. Archivo
 NMS



H. AYUNTAMIENTO DE PLAYAS
 DE ROSARITO, B. C.

José Haroz Aguilar, No. 2000, Fracc. Villa Turística

DESPACHADO
 16 MAY 2022
 DESPACHADO
 REGIDORES

Casa Municipal

Handwritten signatures and initials in purple and blue ink.



REGIDORES
 Oficio No. DSR-8R 054/2022.
 ASUNTO: COMISION
 ESPACIOS PUBLICOS.

Playas de Rosarito, B. C. a 13 de mayo del 2022.

LIC. ISRAEL DURAN NATERA
 DIRECTOR DE IMJUVER
 H. IX AYUNTAMIENTO DE PLAYAS DE ROSARITO,
 BAJA CALIFORNIA.

Anteponiendo un cordial saludo, por medio de la presente, se convoca su presencia en Sala de Regidores "Sergio F. Brown" de esta casa municipal. Para el seguimiento de la reunión de trabajo de la Comisión de Recuperación de espacios públicos y antigraffiti. "Primer Avance del Inventario para realizar inventario de muros y superficies del dominio público por Dependencia". La cual se llevará a cabo el día jueves 19 de mayo del año en curso, a las 12:00 horas del mediodía.

Sin otro particular por el momento y agradeciendo la atención a la solicitud, quedo de usted para cualquier duda o aclaración.

ATENTAMENTE

"2022, Año de la Erradicación de la violencia contra las mujeres en Baja California"

Handwritten signature in blue ink



Handwritten signature of Dalia Salazar Ruvalcaba

Arq. Dalia Salazar Ruvalcaba
 Regidora del IX Ayuntamiento de Playas de Rosarito B.C.
 Comisión de Recuperación de espacios públicos y antigraffiti.

REGIDORES

C. c. p. Archivo
 NMS



H. AYUNTAMIENTO DE PLAYAS
 DE ROSARITO, B. C.
DESPACHADO
 16 MAY 2022
DESPACHADO
 REGIDORES

10:02 L.M.
 INSTITUTO MUNICIPAL DE LA JUVENTUD
 DE PLAYAS DE ROSARITO, B.C.
 655 Haroz Aguilan No. 2006, Fracc. Villa Turística
 Casa Municipal

RECIBIDO



REGIDORES
Oficio No. DSR-8R 055/2022.
ASUNTO: COMISION
ESPACIOS PUBLICOS.

Playas de Rosarito, B. C. a 13 de mayo del 2022.

ING. GEORGINA RANGEL CANCHOLA
DIRECCIÓN DE SERVICIOS URBANOS
H. IX AYUNTAMIENTO DE PLAYAS DE ROSARITO,
BAJA CALIFORNIA.

Anteponiendo un cordial saludo, por medio de la presente, se convoca su presencia en Sala de Regidores "Sergio F. Brown" de esta casa municipal. Para el seguimiento de la reunión de trabajo de la Comisión de Recuperación de espacios públicos y antigraffiti. "Primer Avance del Inventario para realizar inventario de muros y superficies del dominio público por Dependencia". La cual se llevará a cabo el día jueves 19 de mayo del año en curso, a las 12:00 horas del mediodía.

Sin otro particular por el momento y agradeciendo la atención a la solicitud, quedo de usted para cualquier duda o aclaración.

ATENTAMENTE

"2022, Año de la Erradicación de la violencia contra las mujeres en Baja California"



Dalia Salazar

Arq. Dalia Salazar Ruvalcaba

Regidora del IX Ayuntamiento de Playas de Rosarito B.C.
 Comisión de Recuperación de espacios públicos y antigraffiti

REGIDORES

C. c. p. Archivo
 NMS



H. AYUNTAMIENTO DE PLAYAS
 DE ROSARITO, B. C.

DESPACHADO
16 MAY 2022
DESPACHADO
REGIDORES

RECIBIDO
 16 MAY 2022
RECIBIDO

Jose Haroz Aguilar, No. 2000, Fracc. Villa Turística

Casa Municipal

Handwritten signatures and initials in blue ink.



REGIDORES
Oficio No. DSR-8R 056/2022.
ASUNTO: COMISION
ESPACIOS PUBLICOS.

H. AYUNTAMIENTO DE PLAYAS DE ROSARITO, B.C.
16 de mayo del 2022

LIC. DANIEL GARDUÑO ESPINOZA
DIRECTOR DE BIENESTAR SOCIAL
DEL H. IX AYUNTAMIENTO
DE PLAYAS DE ROSARITO, BAJA CALIFORNIA.

RECIBIDO
16 MAY 2022

SECRETARÍA DE BIENESTAR SOCIAL

Anteponiendo un cordial saludo, por medio de la presente, se convoca su presencia en Sala de Regidores "Sergio F. Brown" de esta casa municipal. Para el seguimiento de la reunión de trabajo de la Comisión de Recuperación de espacios públicos y antigraffiti. "Primer Avance del Inventario para realizar inventario de muros y superficies del dominio público por Dependencia". La cual se llevará a cabo el día jueves 19 de mayo del año en curso, a las 12:00 horas del mediodía.

Sin otro particular por el momento y agradeciendo la atención a la solicitud, quedo de usted para cualquier duda o aclaración.

ATENTAMENTE

"2022, Año de la Erradicación de la violencia contra las mujeres en Baja California"



Dalia Salazar

Arq. Dalia Salazar Ruvalcaba

Regidora del IX Ayuntamiento de Playas de Rosarito B.C.
Comisión de Recuperación de espacios públicos y antigraffiti.

REGIDORES
C. C. p. Archivo
NMS



H. AYUNTAMIENTO DE PLAYAS DE ROSARITO, B. C.

DESPACHADO
16 MAY 2022
DESPACHADO
REGIDORES

Jose Haroz Aguilar, No. 2000, Fracc. Villa Turística

Casa Municipal

Handwritten signatures and initials in blue ink.



REGIDORES
 Oficio No. DSR-8R 057/2022.
 ASUNTO: COMISION
 ESPACIOS PUBLICOS.

Playas de Rosarito, B. C. a 13 de mayo del 2022.

C. ERNESTO DIAZ
DIRECTOR GENERAL DE DIF
 H. IX AYUNTAMIENTO DE PLAYAS DE ROSARITO,
 BAJA CALIFORNIA.

Anteponiendo un cordial saludo, por medio de la presente, se convoca su presencia en Sala de Regidores "Sergio F. Brown" de esta casa municipal. Para el seguimiento de la reunión de trabajo de la Comisión de Recuperación de espacios públicos y antigraffiti. "Primer Avance del Inventario para realizar inventario de muros y superficies del dominio público por Dependencia". La cual se llevará a cabo el día jueves 19 de mayo del año en curso, a las 12:00 horas del mediodía.

Sin otro particular por el momento y agradeciendo la atención a la solicitud, quedo de usted para cualquier duda o aclaración.

ATENTAMENTE

"2022, Año de la Erradicación de la violencia contra las mujeres en Baja California"



Arq. Dalia Salazar Ruvalcaba

Regidora del IX Ayuntamiento de Playas de Rosarito B.C.
 Comisión de Recuperación de espacios públicos y antigraffiti.

REGIDORES

C. c. p. Archivo
 NMS



H. AYUNTAMIENTO DE PLAYAS
 DE ROSARITO, B. C.
DESPACHADO
 16 MAY 2022
DESPACHADO
 REGIDORES

José Baroz Aguilar, No. 2000, Fracc. Villa Arística

Casa Municipal

Handwritten notes and stamps: "Mo'rica", "Hoy", "SISTEMA PARA EL", "10-01-2022", "DIF", "REGIDORES", "13 de mayo del 2022", "Dalia Salazar Ruvalcaba", "X", "GR", "M".



REGIDORES
 Oficio No. DSR-8R 058/2022.
 ASUNTO: COMISION
 ESPACIOS PUBLICOS.

Playas de Rosarito, B. C. a 13 de mayo del 2022.

REG. MARIA DE LOS ANGELES GOMEZ RAMOS
 VOCAL DE LA COMISION ANTIGRAFITTI
 Y RECUPERACION DE ESPACIOS PUBLICOS.
 H. IX AYUNTAMIENTO DE PLAYAS DE ROSARITO,
 BAJA CALIFORNIA.

Anteponiendo un cordial saludo, por medio de la presente, se convoca su presencia en Sala de Regidores "Sergio F. Brown" de esta casa municipal. Para el seguimiento de la reunión de trabajo de la Comisión de Recuperación de espacios públicos y antigraffiti. "Primer Avance del Inventario para realizar inventario de muros y superficies del dominio público por Dependencia". La cual se llevará a cabo el día jueves 19 de mayo del año en curso, a las 12:00 horas del mediodía.

Sin otro particular por el momento y agradeciendo la atención a la solicitud, quedo de usted para cualquier duda o aclaración.

Handwritten signatures in blue ink: A, GH, X.

ATENTAMENTE

"2022, Año de la Erradicación de la violencia contra las mujeres en Baja California"



Handwritten signature of Arq. Dalia Salazar Ruvalcaba

Arq. Dalia Salazar Ruvalcaba

Regidora del IX Ayuntamiento de Playas de Rosarito B.C.
 Comisión de Recuperación de espacios públicos y antigraffiti.

REGIDORES

C. c. p. Archivo



H. AYUNTAMIENTO DE PLAYAS DE ROSARITO, B. C.
DESPACHADO
 13 MAY 2022
DESPACHADO
 REGIDORES

H. AYUNTAMIENTO DE PLAYAS DE ROSARITO, B. C.
RECIBIDO
 13 MAY 2022
 José Haroz Aguilar, No. 2000, Fracc. Villa Turística
 Casa Municipal
 REGIDORES



REGIDORES
 Oficio No. DSR-8R 059/2022.
 ASUNTO: COMISION
 ESPACIOS PUBLICOS.

Playas de Rosarito, B. C. a 13 de mayo del 2022.

REG. KARELY GUADALUPE LEAL RAMOS
 SECRETARIA DE LA COMISION DE RECUPERACION
 DE ESPACIOS PUBLICOS Y ANTIGRAFITTI
 H. IX AYUNTAMIENTO DE PLAYAS DE ROSARITO,
 BAJA CALIFORNIA.

Anteponiendo un cordial saludo, por medio de la presente, se convoca su presencia en Sala de Regidores "Sergio F. Brown" de esta casa municipal. Para el seguimiento de la reunión de trabajo de la Comisión de Recuperación de espacios públicos y antigraffiti. "Primer Avance del Inventario para realizar inventario de muros y superficies del dominio público por Dependencia". La cual se llevará a cabo el día jueves 19 de mayo del año en curso, a las 12:00 horas del mediodía.

Sin otro particular por el momento y agradeciendo la atención a la solicitud, quedo de usted para cualquier duda o aclaración.

[Handwritten signatures and initials in blue ink]

ATENTAMENTE

"2022, Año de la Erradicación de la violencia contra las mujeres en Baja California"



[Handwritten signature of Dalia Salazar]

Arq. Dalia Salazar Ruvalcaba

Regidora del IX Ayuntamiento de Playas de Rosarito B.C.
 Comisión de Recuperación de espacios públicos y antigraffiti.

REGIDORES

C. c. p. Archivo
 NMS



H. AYUNTAMIENTO DE PLAYAS
 DE ROSARITO, B. C.
DESPACHADO
 13 MAY 2022
DESPACHADO
 REGIDORES

José Haroz Aguilar, No. 2000, Fracc. Villa Jurídica

H. AYUNTAMIENTO DE
 PLAYAS DE ROSARITO, B. C.
RECIBIDO
 13 MAY 2022
 Casa Municipal
RECIBIDO
 REGIDORES



REGIDORES
 Oficio No. DSR-8R 060/2022.
 ASUNTO: COMISION
 ESPACIOS PUBLICOS.

Playas de Rosarito, B. C. a 13 de mayo del 2022.

LIC. RICARDO MORENO PÉREZ
 SUBDIRECTOR DE PROGRAMAS PREVENTIVOS
 DE LA SECRETARIA DE SEGURIDAD CIUDADANA
 H. IX AYUNTAMIENTO DE PLAYAS DE ROSARITO,
 BAJA CALIFORNIA.

Anteponiendo un cordial saludo, por medio de la presente, se convoca su presencia en Sala de Regidores "Sergio F. Brown" de esta casa municipal. Para el seguimiento de la reunión de trabajo de la Comisión de Recuperación de espacios públicos y antigraffiti. "Primer Avance del Inventario para realizar inventario de muros y superficies del dominio público por Dependencia". La cual se llevará a cabo el día jueves 19 de mayo del año en curso, a las 12:00 horas del mediodía.

Sin otro particular por el momento y agradeciendo la atención a la solicitud, quedo de usted para cualquier duda o aclaración.

ATENTAMENTE

"2022, Año de la Erradicación de la violencia contra las mujeres en Baja California"



Arq. Dalia Salazar Ruvalcaba

Regidora del IX Ayuntamiento de Playas de Rosarito B.C.
 Comisión de Recuperación de espacios públicos y antigraffiti.

RECIBI
 16/05/22
 Ruvalcaba

REGIDORES
 C. c. p. Archivo
 NMS



H. AYUNTAMIENTO DE PLAYAS
 DE ROSARITO, B. C.
DESPACHADO
 16 MAY 2022
DESPACHADO
 REGIDORES

José Haroz Aguilar, No. 2000, Fracc. Villa Turística

Casa Municipal



LISTA DE ASISTENCIA

REUNIÓN DE TRABAJO DE LA **COMISIÓN DE RECUPERACIÓN DE ESPACIOS PÚBLICOS Y ANTIGRAFITI**, PRESIDIDA POR LA REGIDORA ARQ. DALIA SALAZAR RUVALCABA, EN "SALA DE REGIDORES", PLAYAS DE ROSARITO, B. C.

EL DÍA JUEVES 19 DE MAYO DE 2022.

No.	NOMBRE:	CARGO:	FIRMA:
1	ARQ. DALIA SALAZAR RUVALCABA	REGIDORA PRESIDENTA	<i>Dalia Salazar</i>
2	LIC. KARELY GUADALUPE LEAL RAMOS	REGIDORA SECRETARIA	<i>Karely</i>
3	C. MARÍA DE LOS ÁNGELES GÓMEZ RAMOS	VOCAL	<i>[Signature]</i>
4	C. DAVID CRUZ PONCE.	OFICIAL MAYOR	<i>P.A. David Cruz Ponce</i>
5	LIC. DANIEL GARDUÑO ESPINOZA.	SECRETARIO DE BIENESTAR SOCIAL	<i>[Signature] en representación</i>
6	ING. GEORGINA RANGEL CANCHOLA.	DIRECTORA DE SERVICIOS URBANOS	<i>P.A. Erika Quevedo Ruiz</i>
7	LIC. ERNESTO DÍAZ PÉREZ.	DIRECTOR DIF	<i>[Signature] P.A.</i>
8	LIC. RICARDO MORENO PÉREZ	SUBDIRECTOR DE PROGRAMAS PREVENTIVOS	<i>P.A. Ricardo Moreno Pérez</i>
9	LIC. ISRAEL DURAN NATERA	DIRECTOR DE IMJUVER	
10	MTRO. RAÚL SERAFÍN ARAGÓN CASTRO.	DIRECTOR DE IMPLAN	<i>[Signature] P.A.</i>

[Handwritten notes and signatures in purple and blue ink on the right margin]



José Haroz Aguilar, No. 2000, Fracc. Villa Turística

Casa Municipal



LISTA DE ASISTENCIA

REUNIÓN DE TRABAJO DE LA COMISIÓN DE RECUPERACIÓN DE ESPACIOS PÚBLICOS Y ANTIGRAFITI, PRESIDIDA POR LA REGIDORA ARQ. DALIA SALAZAR RUVALCABA, EN "SALA DE REGIDORES", PLAYAS DE ROSARITO, B. C.

EL DÍA JUEVES 19 DE MAYO DE 2022.

314306811

No.	NOMBRE:	CARGO:	FIRMA:
1	Jessica Paz	Subdirectora OP	jpozsubdireccion operativa@gmail.com
2	Marisol Mancilla	Rep. Lic Gerardo Aux. Administrativo	661 102 249 4
3	OF Alejandro Aguila	SSC. Jefe DARE	alcagu@lorfe88@gmail.com
4	Arq. David Sorra	IMPLAN	664 338 32 72 david.sorra.implan@gmail.com
5			
6			
7			
8			
9			
10			

X.
DARE



José Haroz Aguilar, No. 2000, Fracc. Villa Turística

Casa Municipal



Comisión de Recuperación de Espacios Públicos y Antigraffiti

ORDEN DEL DÍA

1. LISTA DE ASISTENCIA Y DECLARACIÓN DE QUÓRUM LEGAL.
2. LECTURA Y APROBACIÓN DEL ORDEN DEL DÍA.
3. BIENVENIDA POR PARTE DE LA PRESIDENTA DE LA COMISIÓN DE RECUPERACIÓN DE ESPACIOS PÚBLICOS Y ANTIGRAFFITI.
4. EXPOSICIÓN DE PRIMER AVANCE PARA REALIZAR INVENTARIO DE MUROS Y SUPERFICIES DEL DOMINIO PÚBLICO POR DEPENDENCIA.
5. ASUNTOS GENERALES.
6. CLAUSURA DE LA SESIÓN.

[Handwritten signatures in blue and purple ink]



José Haroz Aguilar, No. 2000, Fracc. Villa Turística

Casa Municipal



Playas de Rosarito, B.C. a 19 de Mayo del 2022

Reunión de Comisión de Recuperación de Espacios Públicos y Antigraffiti

PRESIDENTE DE LA COMISIÓN: MUY BUENOS DÍAS REGIDORAS INTEGRANTES DE LAS COMISIONES "DE RECUPERACIÓN DE ESPACIOS PÚBLICOS Y ANTIGRAFFITTI"; AGRADEZCO TAMBIÉN LA ASISTENCIA DE:

- OFICIAL MAYOR. C. DAVID CRUZ PONCE.
- SECRETARIO DE BIENESTAR SOCIAL. LIC. DANIEL GARDUÑO ESPINOZA.
- DIRECTORA DE SERVICIOS URBANOS. ING. GEORGINA RANGEL CANCHOLA.
- DIF. DIRECTOR. LIC. ERNESTO DÍAZ PÉREZ.
- SUBDIRECTOR DE PROGRAMAS PREVENTIVOS DE LA SECRETARIA DE SEGURIDAD CIUDADANA. LIC. RICARDO MORENO PÉREZ.
- DIRECTOR DE IMJUVER. LIC. ISRAEL DURAN NATERA.
- DIRECTOR DE IMPLAN. MTRO. RAÚL SERAFÍN ARAGÓN CASTRO.

SIENDO LAS 12:13 DAMOS POR INICIADA ESTA SESIÓN DE TRABAJO, EL MOTIVO DE ESTA REUNIÓN ES EL PRIMER AVANCE PARA LA REALIZACIÓN DEL INVENTARIO DE MUROS Y SUPERFICIES DEL DOMINIO PÚBLICO DEL MUNICIPIO DE PLAYAS DE ROSARITO POR DEPENDENCIA.

SECRETARIA SIRVASE A DAR LECTURA AL PRIMER PUNTO DEL ORDEN DEL DÍA.

SECRETARIA DE LA COMISIÓN: INTEGRANTES DE LA COMISIÓN DE RECUPERACIÓN DE ESPACIOS PÚBLICOS Y ANTIGRAFFITTI SOLICITO SU ATENCIÓN Y RESPUESTA A LA LISTA DE ASISTENCIA:

- ARQ. DALIA SALAZAR RUVALCABA (Presidenta)
- LIC. KARELY GUADALUPE LEAL RAMOS (Secretaria)
- MARIA DE LOS ANGELES GOMEZ RAMOS (Vocal)

(Handwritten signatures and initials in blue ink on the right margin)



SECRETARIA DE LA COMISIÓN: PRESIDENTE DE LA COMISIÓN LE INFORMO QUE EL ORDEN DEL DÍA SE APRUEBA POR Unanimidad DE VOTOS DE LOS INTEGRANTES DE LAS COMISIONES DE "RECUPERACIÓN DE ESPACIOS PÚBLICOS Y ANTIGRAFFITI".

PRESIDENTE DE LA COMISIÓN: APROBADO EL ORDEN DEL DÍA PROCEDERÉMOS AL TERCER PUNTO DEL ORDEN DEL DÍA.

BIENVENIDA POR PARTE DEL PRESIDENTE DE LA COMISIÓN DE RECUPERACIÓN DE ESPACIOS PÚBLICOS Y ANTIGRAFFITI

Dar seguimiento al tema acordado en la reunión del día 11 de mayo

Handwritten notes and initials in blue ink on the right margin, including a signature and the letters 'CR'.

PRESIDENTE DE LA COMISIÓN: SECRETARIA CONTINUEMOS CON EL SIGUIENTE PUNTO DEL ORDEN DEL DÍA.

Handwritten initials 'X' in blue ink.

SECRETARIA DE LA COMISIÓN: EL SIGUIENTE PUNTO ES EL CUARTO, EXPOSICIÓN DE PRIMER AVANCE PARA REALIZAR INVENTARIO DE MUROS Y SUPERFICIES DEL DOMINIO PÚBLICO POR DEPENDENCIA.

PRESIDENTE DE LA COMISIÓN: SECRETARIA SIRVASE SOMETER A VOTACIÓN LA PROPUESTA DEL PRIMER AVANCE PARA REALIZAR INVENTARIO DE MUROS Y SUPERFICIES DEL DOMINIO PÚBLICO POR DEPENDENCIA.

Handwritten notes and initials in blue ink on the right margin, including a signature, a large 'X', and the letters 'CR'.



SECRETARIA DE LA COMISIÓN: PRESIDENTE DE LA COMISIÓN, DADA LA ASISTENCIA DE LOS INTEGRANTES DE LA COMISIÓN DE "RECUPERACIÓN DE ESPACIOS PUBLICOS Y ANTIGRAFFITTI", HAGO DE SU CONOCIMIENTO QUE EXISTE QUÓRUM LEGAL PARA LLEVAR ACABO LA SESIÓN DE TRABAJO.

PRESIDENTE DE LA COMISIÓN: SECRETARIA SÍRVASE A DAR LECTURA AL ORDEN DEL DÍA PARA LA APROBACIÓN DEL MISMO:

SECRETARIA DE LA COMISIÓN: INTEGRANTES DE LA COMISIÓN DE RECUPERACIÓN DE ESPACIOS PÚBLICOS Y ANTIGRAFFITTI" PROCEDERÉ A DAR LECTURA DEL ORDEN DEL DÍA.

1. LISTA DE ASISTENCIA Y DECLARACIÓN DE QUÓRUM LEGAL.
2. LECTURA Y APROBACIÓN DEL ORDEN DEL DÍA.
3. BIENVENIDA POR PARTE DE LA PRESIDENTA DE LA COMISIÓN DE RECUPERACIÓN DE ESPACIOS PÚBLICOS Y ANTIGRAFFITTI.
4. EXPOSICIÓN DE PRIMER AVANCE PARA REALIZAR INVENTARIO DE MUROS Y SUPERFICIES DEL DOMINIO PÚBLICO POR DEPENDENCIA.
5. ASUNTOS GENERALES.
6. CLAUSURA DE LA SESIÓN.

SECRETARIA DE LA COMISIÓN: SE SOMETE A VOTACIÓN EL ORDEN DEL DÍA DE MANERA ECONÓMICA SIRVANSE A MANIFESTAR SU VOTO LEVANTANDO LA MANO.



SECRETARIA DE LA COMISIÓN: SE SOMETE A VOTACIÓN EL CUARTO PUNTO DE MANERA ECONÓMICA SIRVANSE DE MANIFESTAR SU VOTO LEVANTANDO LA MANO.

SECRETARIA DE LA COMISIÓN: PRESIDENTE DE LA COMISIÓN LE INFORMO QUE EL CUARTO PUNTO DEL ORDEN DEL DÍA SE APRUEBA POR Unanimidad DE VOTOS DE LOS INTEGRANTES DE LAS COMISIONES DE "RECUPERACIÓN DE ESPACIOS PÚBLICOS Y ANTIGRAFFITI".

SECRETARIA DE LA COMISIÓN: EL SIGUIENTE PUNTO ES EL QUINTO ASUNTOS GENERALES.

PRESIDENTE DE LA COMISIÓN: ALGÚN COMENTARIO DE LOS PRESENTES:

K

- Enviar ficha a Bienestar Social y Seguridad Ciudadana.
- Hacer la Ruta de llenado
- 1- Oficialia Mayor

- Reunión específicamente Oficialia Mayor y IMPLAN, para formar Rutas. y Comisión.

- Próximo Viernes 27 de mayo de 2022
12:00 mediodía.

CAI Dan

CAI

CAI









PRESIDENTE DE LA COMISIÓN: SECRETARIA PASEMOS AL SIGUIENTE PUNTO DEL ORDEN DEL DÍA.

SECRETARIA DE LA COMISIÓN: EL SIGUIENTE PUNTO Y ÚLTIMO DEL ORDEN DEL DÍA, ES LA CLAUSURA DE LA SESIÓN.

PRESIDENTE DE LA COMISIÓN: GRACIAS A TODOS POR SU ASISTENCIA Y PARTICIPACIÓN, SE DECLARAN CERRADOS LOS TRABAJOS DE LA SESIÓN DE LA COMISIÓN DE RECUPERACIÓN DE ESPACIOS PÚBLICOS Y ANTIGRAFFITI, SIENDO LAS 12:27 HORAS DEL DÍA 19 DE MAYO DEL 2022.

INTEGRANTES DE LA COMISIÓN "RECUPERACIÓN DE ESPACIOS PÚBLICOS Y ANTIGRAFFITI".

	ARQ. DALIA SALAZAR RUVALCABA (Presidenta)	
	LIC. KARELY GUADALUPE LEAL RAMOS (Secretaria)	
	MARIA DE LOS ANGELES GOMEZ RAMOS (Vocal)	

Handwritten signature in purple ink.

Handwritten signature in blue ink.

"2022, Año de la Erradicación de la violencia contra las mujeres en Baja California"

Handwritten mark in blue ink, resembling a stylized 'X' or signature.



REGIDORES
Oficio No. DSR-8R 081/2022.
ASUNTO: MINUTA.

Playas de Rosarito, B. C. a 27 de mayo del 2022.

REG. MARIA DE LOS ANGELES GOMEZ RAMOS
VOCAL DE LA COMISION ANTIGRAFITTI
Y RECUPERACION DE ESPACIOS PUBLICOS.
H. IX AYUNTAMIENTO DE PLAYAS DE ROSARITO,
BAJA CALIFORNIA.

H. AYUNTAMIENTO DE
PLAYAS DE ROSARITO, B. C.
RECIBIDO
27 MAY 2022
2.34
REGIDORES

Anteponiendo un cordial saludo, me dirijo respetuosamente a usted así mismo le hago entrega de la Minuta de la Reunión de trabajo de la Comisión de Espacios Públicos y Antigraffiti que fue llevada a cabo el día jueves 19 de mayo de 2022.

- Anexando Copia del documento de la Minuta de la Reunión de trabajo de la Comisión de Espacios Públicos y Antigraffiti.

Sin otro particular por el momento, agradezco de antemano su atención brindada a la presente.

ATENTAMENTE

"2022, Año de la Erradicación de la violencia contra las mujeres en Baja California"



Arq. Dalia Salazar Ruvalcaba
Regidora del IX Ayuntamiento de Playas de Rosarito B.C.
Comisión de Recuperación de espacios públicos y antigraffiti.

REGIDORES

C. c. p. Archivo
NMS



H. AYUNTAMIENTO DE PLAYAS
DE ROSARITO, B. C.
DESPACHADO
27 MAY 2022
DESPACHADO
REGIDORES

José Haroz Aguilar, No. 2000, Fracc. Villa Turística
Casa Municipal



REGIDORES
Oficio No. DSR-8R 077/2022.
ASUNTO: MINUTA.

Playas de Rosarito, B. C. a 27 de mayo del 2022.

REG. KARELY GUADALUPE LEAL RAMOS
SECRETARIA DE LA COMISION DE RECUPERACION
DE ESPACIOS PUBLICOS Y ANTIGRAFITTI
H. IX AYUNTAMIENTO DE PLAYAS DE ROSARITO,
BAJA CALIFORNIA.



Anteponiendo un cordial saludo, me dirijo respetuosamente a usted así mismo le hago entrega de la Minuta de la Reunión de trabajo de la Comisión de Espacios Públicos y Antigraffiti que fue llevada a cabo el día jueves 19 de mayo de 2022.

- Anexando Copia del documento de la Minuta de la Reunión de trabajo de la Comisión de Espacios Públicos y Antigraffiti.

Sin otro particular por el momento, agradezco de antemano su atención brindada a la presente.

ATENTAMENTE

“2022, Año de la Erradicación de la violencia contra las mujeres en Baja California”




Arq. Dalia Salazar Ruvalcaba

Regidora del IX Ayuntamiento de Playas de Rosarito B.C.
Comisión de Recuperación de espacios públicos y antigraffiti.

REGIDORES

C. c. p. Archivo
NMS



H. AYUNTAMIENTO DE PLAYAS
DE ROSARITO, B. C.

José Haroz Aguilar, No. 2000, Fracc. Villa Turística



Casa Municipal

Handwritten notes and signatures in blue ink on the right margin.



REGIDORES
Oficio No. DSR-8R 081/2022.
ASUNTO: MINUTA.

Playas de Rosarito, B. C. a 27 de mayo del 2022.

REG. MARIA DE LOS ANGELES GOMEZ RAMOS
VOCAL DE LA COMISION ANTIGRAFITTI
Y RECUPERACION DE ESPACIOS PUBLICOS.
H. IX AYUNTAMIENTO DE PLAYAS DE ROSARITO,
BAJA CALIFORNIA.

H. AYUNTAMIENTO DE
PLAYAS DE ROSARITO, B. C.
RECIBIDO
27 MAY 2022
2.34
REGIDORES

Anteponiendo un cordial saludo, me dirijo respetuosamente a usted así mismo le hago entrega de la Minuta de la Reunión de trabajo de la Comisión de Espacios Públicos y Antigraffiti que fue llevada a cabo el día jueves 19 de mayo de 2022.

- Anexando Copia del documento de la Minuta de la Reunión de trabajo de la Comisión de Espacios Públicos y Antigraffiti.

Sin otro particular por el momento, agradezco de antemano su atención brindada a la presente.

ATENTAMENTE

“2022, Año de la Erradicación de la violencia contra las mujeres en Baja California”



Dalia Salazar

Arq. Dalia Salazar Ruvalcaba

Regidora del IX Ayuntamiento de Playas de Rosarito B.C.
Comisión de Recuperación de espacios públicos y antigraffiti.

REGIDORES

C. c. p. Archivo
NMS



H. AYUNTAMIENTO DE PLAYAS
DE ROSARITO, B. C.
DESPACHADO
27 MAY 2022
DESPACHADO
REGIDORES

Jose Haroz Aguilar, No. 2000, Fracc. Villa Turística

Casa Municipal


Handwritten signatures and initials in blue ink.



REGIDORES
Oficio No. DSR-8R 078/2022.
ASUNTO: DAT.

Playas de Rosarito, B. C. a 27 de mayo del 2022.

LIC. JORGE ALEJANDRO VARGAS MAYORAL
DIRECTOR DE TRANSPARENCIA DEL
H. IX AYUNTAMIENTO EN PLAYAS DE ROSARITO.



Anteponiendo un cordial saludo, me dirijo respetuosamente a usted así mismo le hago entrega de la Minuta de la Reunión de trabajo de la Comisión de Espacios Públicos y Antigraffiti que fue llevada a cabo el día jueves 19 de mayo de 2022.

- Anexando Copia del documento de la Minuta de la Reunión de trabajo de la Comisión de Espacios Públicos y Antigraffiti.

Sin otro particular por el momento, agradezco de antemano su atención brindada a la presente.

ATENTAMENTE

2022, Año de la Erradicación de la violencia contra las mujeres en Baja California



REGIDORES

C. c. p. Archivo
NMS

Arq. Dalia Salazar Ruvalcaba

Regidora del IX Ayuntamiento de Playas de Rosarito B.C.
Comisión de Recuperación de espacios públicos y antigraffiti.



H. AYUNTAMIENTO DE PLAYAS DE ROSARITO, B. C.
DESPACHADO
27 MAY 2022
DESPACHADO
REGIDORES

José Haroz Aguilar, No. 2000, Fracc. Villa Turística

Casa Municipal



REGIDORES
Oficio No. DSR-8R 077/2022.
ASUNTO: MINUTA.

Playas de Rosarito, B. C. a 27 de mayo del 2022.

REG. KARELY GUADALUPE LEAL RAMOS
SECRETARIA DE LA COMISION DE RECUPERACION
DE ESPACIOS PUBLICOS Y ANTIGRAFITTI
H. IX AYUNTAMIENTO DE PLAYAS DE ROSARITO,
BAJA CALIFORNIA.

H. AYUNTAMIENTO DE
PLAYAS DE ROSARITO, B. C.
RECIBIDO
27 MAY 2022
2:34.
REGIDORES

Anteponiendo un cordial saludo, me dirijo respetuosamente a usted así mismo le hago entrega de la Minuta de la Reunión de trabajo de la Comisión de Espacios Públicos y Antigraffiti que fue llevada a cabo el día jueves 19 de mayo de 2022.

- Anexando Copia del documento de la Minuta de la Reunión de trabajo de la Comisión de Espacios Públicos y Antigraffiti.

Sin otro particular por el momento, agradezco de antemano su atención brindada a la presente.

ATENTAMENTE

"2022, Año de la Erradicación de la violencia contra las mujeres en Baja California"



Dalia Salazar Ruvalcaba
Arq. Dalia Salazar Ruvalcaba

Regidora del IX Ayuntamiento de Playas de Rosarito B.C.
Comisión de Recuperación de espacios públicos y antigraffiti.

REGIDORES

C. c. p. Archivo
NMS



H. AYUNTAMIENTO DE PLAYAS
DE ROSARITO, B. C.

José Haroz Aguilar, No. 2000, Fracc. Villa Turística

DESPACHADO
27 MAY 2022
DESPACHADO
REGIDORES

Casa Municipal

[Handwritten signatures and initials in blue ink]



ANEXO III

Handwritten signature in blue ink.

Handwritten signature in purple ink.

"2022, Año de la Erradicación de la violencia contra las mujeres en Baja California"





REGIDORES
Oficio No. DSR-8R 070/2022.
ASUNTO: COMISIÓN
ESPACIOS PÚBLICOS.

Playas de Rosarito, B. C. a 24 de mayo del 2022.

REG. MARIA DE LOS ANGELES GOMEZ RAMOS
 VOCAL DE LA COMISION ANTIGRAFITTI
 Y RECUPERACION DE ESPACIOS PUBLICOS.
 H. IX AYUNTAMIENTO DE PLAYAS DE ROSARITO,
 BAJA CALIFORNIA.

Anteponiendo un cordial saludo, por medio de la presente, se convoca su presencia en Sala de Regidores "Sergio F. Brown" de esta casa municipal. Para el seguimiento de la reunión de trabajo de la Comisión de Recuperación de espacios públicos y antigraffiti. "Formación de Rutas para el inventario de muros y superficies del dominio público". La cual se llevará a cabo el día viernes 27 de mayo del año en curso, a las 10:00 horas.

Sin otro particular por el momento y agradeciendo la atención a la solicitud, quedo de usted para cualquier duda o aclaración.

ATENTAMENTE

"2022, Año de la Erradicación de la violencia contra las mujeres en Baja California"



Arq. Dalia Salazar Ruvalcaba

Regidora del IX Ayuntamiento de Playas de Rosarito B.C.
 Comisión de Recuperación de espacios públicos y antigraffiti.

Handwritten initials and marks in blue ink.

REGIDORES

C. c. p. Archivo.
 NMS



H. AYUNTAMIENTO DE PLAYAS
 DE ROSARITO, B. C.
DESPACHADO
 24 MAY 2022
DESPACHADO
 REGIDORES

H. AYUNTAMIENTO DE
 PLAYAS DE ROSARITO, B. C.

RECIBIDO
 10/12
 24 MAY 2022
 José Haroz Aguilar, No. 2000, Fracc. Villa Turística
 Casa Municipal
REGIDORES



REGIDORES
Oficio No. DSR-8R 071/2022.
ASUNTO: COMISIÓN
ESPACIOS PÚBLICOS.

Playas de Rosarito, B. C. a 24 de mayo del 2022.

REG. KARELY GUADALUPE LEAL RAMOS
 SECRETARIA DE LA COMISIÓN DE RECUPERACIÓN
 DE ESPACIOS PÚBLICOS Y ANTIGRAFITTI
 H. IX AYUNTAMIENTO DE PLAYAS DE ROSARITO,
 BAJA CALIFORNIA.

Anteponiendo un cordial saludo, por medio de la presente, se convoca su presencia en Sala de Regidores "Sergio F. Brown" de esta casa municipal. Para el seguimiento de la reunión de trabajo de la Comisión de Recuperación de espacios públicos y antigraffiti. "Formación de Rutas para el inventario de muros y superficies del dominio público". La cual se llevará a cabo el día viernes 27 de mayo del año en curso, a las 10:00 horas.

Sin otro particular por el momento y agradeciendo la atención a la solicitud, quedo de usted para cualquier duda o aclaración.

ATENTAMENTE

"2022, Año de la Erradicación de la violencia contra las mujeres en Baja California"



Arq. Dalia Salazar Ruvalcaba

Regidora del IX Ayuntamiento de Playas de Rosarito B.C.
 Comisión de Recuperación de espacios públicos y antigraffiti.

REGIDORES

C. c. p. Archivo
 NMS



H. AYUNTAMIENTO DE PLAYAS
 DE ROSARITO, B. C.

DESPACHADO
 24 MAY 2022
DESPACHADO
 REGIDORES

H. AYUNTAMIENTO DE
 PLAYAS DE ROSARITO, B. C.

RECIBIDO
 24 MAY 2022
 José Haroz Aguilar, No. 2000, Fracc. Villa Turística
 Casa Municipal
REGIDORES

Handwritten initials: AKI, K, and a purple signature.



REGIDORES
Oficio No. DSR-8R 072/2022.
ASUNTO: COMISIÓN
ESPACIOS PÚBLICOS.

Playas de Rosarito, B. C. a 24 de mayo del 2022.

MTRO. RAÚL SERAFÍN ARAGÓN CASTRO
DIRECTOR GENERAL DE IMPLAN H. IX
AYUNTAMIENTO DE PLAYAS DE ROSARITO, B. C.

Anteponiendo un cordial saludo, por medio de la presente, se convoca su presencia en Sala de Regidores "Sergio F. Brown" de esta casa municipal. Para el seguimiento de la reunión de trabajo de la Comisión de Recuperación de espacios públicos y antigraffiti. "Formación de Rutas para el inventario de muros y superficies del dominio público". La cual se llevará a cabo el día viernes 27 de mayo del año en curso, a las 10:00 horas.

Sin otro particular por el momento y agradeciendo la atención a la solicitud, quedo de usted para cualquier duda o aclaración.

ATENTAMENTE

"2022, Año de la Erradicación de la violencia contra las mujeres en Baja California"



REGIDORES

C. c. p. Archivo
NMS

Arq. Dalia Salazar Ruvalcaba

Regidora del IX Ayuntamiento de Playas de Rosarito B.C.
Comisión de Recuperación de espacios públicos y antigraffiti



Instituto Municipal de Planeación

José Haroz Aguilar, No. 2000, Fracc. Villa Turística

Casa Municipal



H. AYUNTAMIENTO DE PLAYAS
DE ROSARITO, B. C.
DESPACHADO
24 MAY 2022
DESPACHADO
REGIDORES



REGIDORES
Oficio No. DSR-8R 073/2022.
ASUNTO: COMISIÓN
ESPACIOS PÚBLICOS.

Playas de Rosarito, B. C. a 23 de mayo del 2022.

AYUNTAMIENTO DE
 PLAYAS DE ROSARITO, B.C.

C. DAVID CRUZ PONCE
OFICIAL MAYOR
 DEL H. IX AYUNTAMIENTO DE PLAYAS DE ROSARITO,
 BAJA CALIFORNIA.

RECIBIDO
 24 MAY 2022
 OFICIAL MAYOR

Anteponiendo un cordial saludo, por medio de la presente, se convoca su presencia en Sala de Regidores "Sergio F. Brown" de esta casa municipal. Para el seguimiento de la reunión de trabajo de la Comisión de Recuperación de espacios públicos y antigraffiti. "Formación de Rutas para el inventario de muros y superficies del dominio público". La cual se llevará a cabo el día viernes 27 de mayo del año en curso, a las 10:00 horas.

Sin otro particular por el momento y agradeciendo la atención a la solicitud, quedo de usted para cualquier duda o aclaración.

ATENTAMENTE

"2022, Año de la Erradicación de la violencia contra las mujeres en Baja California"



[Handwritten Signature]

Arq. Dalia Salazar Ruvalcaba
 Regidora del IX Ayuntamiento de Playas de Rosarito B.C.
 Comisión de Recuperación de espacios públicos y antigraffiti.

[Handwritten initials: GH, K, and a vertical mark]

REGIDORES

C. c. p. Archivo
 NMS



H. AYUNTAMIENTO DE PLAYAS
 DE ROSARITO, B. C.

DESPACHADO
 24 MAY 2022
DESPACHADO
 REGIDORES

Jose Haroz Aguilar, No. 2000, Fracc. Villa Turística

Casa Municipal



REGIDORES
 Oficio No. DSR-8R 079/2022.
 ASUNTO: COMISIÓN
 ESPACIOS PÚBLICOS.

Playas de Rosarito, B. C. a 24 de mayo del 2022.

ARQ. ABRAHAM GOMEZ ALVAREZ
 DIRECTOR GENERAL DE PRODEUR
 H. IX AYUNTAMIENTO DE
 PLAYAS DE ROSARITO, B.C.

Anteponiendo un cordial saludo, por medio de la presente, se convoca su presencia en Sala de Regidores "Sergio F. Brown" de esta casa municipal. Para el seguimiento de la reunión de trabajo de la Comisión de Recuperación de espacios públicos y antigraffiti. "Formación de Rutas para el inventario de muros y superficies del dominio público". La cual se llevará a cabo el día viernes 27 de mayo del año en curso, a las 10:00 horas.

Sin otro particular por el momento y agradeciendo la atención a la solicitud, quedo de usted para cualquier duda o aclaración.

ATENTAMENTE

"2022, Año de la Erradicación de la violencia contra las mujeres en Baja California"



Arq. Dalia Salazar Ruvalcaba
 Regidora del IX Ayuntamiento de Playas de Rosarito B.C.
 Comisión de Recuperación de espacios públicos y antigraffiti.

REGIDORES
 C. c. p. Archivo
 NMS



H. AYUNTAMIENTO DE PLAYAS DE ROSARITO, B. C. José Haroz Aguilar, No. 2000, Fracc. Villa Turística
 10-1513
 Casa Municipal

24 MAY 2022
 DESPACHADO
 REGIDORES

PRODEUR
 Promotora del Desarrollo Urbano de Playas de Rosarito
 RECIBIDO

Handwritten initials and signatures in blue and purple ink on the right margin.



REGIDORES
Oficio No. DSR-8R 088/2022.
ASUNTO: El que se indica.

Playas de Rosarito, B. C. a 01 de junio del 2022.
IX H. AYUNTAMIENTO DE PLAYAS DE ROSARITO, B.C.

C. DAVID CRUZ PONCE
OFICIAL MAYOR
DEL H. IX AYUNTAMIENTO DE PLAYAS DE ROSARITO,
BAJA CALIFORNIA.

RECIBIDO
 01 JUN 2022
OFICIALIA MAYOR

Anteponiendo un cordial saludo, me dirijo respetuosamente a usted así mismo le hago entrega del Formato Modificado, que quedo como punto en la Minuta de la Reunión de trabajo de la Comisión de Espacios Públicos y Antigraffiti que fue llevada a cabo el día viernes 27 de mayo de 2022.

- Anexando copia y enviando por digital dicho formato.

Sin otro particular por el momento, agradezco de antemano su atención brindada a la presente.

ATENTAMENTE

"2022, Año de la Erradicación de la violencia contra las mujeres en Baja California"



JUN 2022

Dalia Salazar

Arq. Dalia Salazar Ruvalcaba

Regidora del IX Ayuntamiento de Playas de Rosarito B.C.
 Comisión de Recuperación de espacios públicos y antigraffiti.

REGIDORES

- C.c.p Lic. Isabel Cristina Borzani Carrillo. Oficialía Mayor \ Bienes Inmuebles.
- C. c. p. Archivo
- NMS



H. AYUNTAMIENTO DE PLAYAS DE ROSARITO, B. C.

DESPACHADO
 01 JUN 2022
DESPACHADO
REGIDORES

Jose Haro Aguilar, No. 2000 Fracc. Villa Turística

OFICIALIA MAYOR DEL AYUNTAMIENTO DE PLAYAS DE ROSARITO
 Casa Municipal

FOUO No. 3388

TURNARSE A: _____

PARA SU: _____

Handwritten notes and signatures in blue and purple ink.



LISTA DE ASISTENCIA

REUNIÓN DE TRABAJO DE LA COMISIÓN DE RECUPERACIÓN DE ESPACIOS PÚBLICOS Y ANTIGRAFITTI, PRESIDIDA POR LA REGIDORA ARQ. DALIA SALAZAR RUVALCABA, EN "SALA DE REGIDORES", PLAYAS DE ROSARITO, B. C.

EL DÍA VIERNES 27 DE MAYO DE 2022.

No.	NOMBRE:	CARGO:	FIRMA:
1	ARQ. DALIA SALAZAR RUVALCABA	REGIDORA PRESIDENTA	
2	LIC. KARELY GUADALUPE LEAL RAMOS	REGIDORA SECRETARIA	
3	C. MARÍA DE LOS ÁNGELES GÓMEZ RAMOS	VOCAL	
4	C. DAVID CRUZ PONCE. <i>Isabel Borzani</i>	OFICIAL MAYOR <i>Bienes Inmuebles</i>	
5	MTRO. RAÚL SERAFÍN ARAGÓN CASTRO.	DIRECTOR DE IMPLAN	
6	ARQ. ABRAHAM GOMEZ ALVAREZ	PRODEUR	



Handwritten notes and signatures in blue and purple ink on the right side of the page, including the letters 'AH' and a signature.



José Haroz Aguilar, No. 2000, Fracc. Villa Turística

Casa Municipal



Comisión de Recuperación de Espacios Públicos y Antigraffiti

ORDEN DEL DÍA

1. LISTA DE ASISTENCIA Y DECLARACIÓN DE QUÓRUM LEGAL.
2. LECTURA Y APROBACIÓN DEL ORDEN DEL DÍA.
3. BIENVENIDA POR PARTE DE LA PRESIDENTA DE LA COMISIÓN DE RECUPERACIÓN DE ESPACIOS PÚBLICOS Y ANTIGRAFFITI.
4. EXPOSICIÓN DE "FORMACIÓN DE RUTAS PARA EL INVENTARIO DE MUROS Y SUPERFICIES DEL DOMINIO PÚBLICO".
5. ASUNTOS GENERALES.
6. CLAUSURA DE LA SESIÓN.

(Handwritten signatures in blue and purple ink)



José Haroz Aguilar, No. 2000, Fracc. Villa Turística

Casa Municipal



Playas de Rosarito, B.C. a 27 de Mayo del 2022

Reunión de Comisión de Recuperación de Espacios Públicos y Antigraffiti

PRESIDENTE DE LA COMISIÓN: MUY BUENOS DÍAS REGIDORAS INTEGRANTES DE LAS COMISIONES "DE RECUPERACIÓN DE ESPACIOS PÚBLICOS Y ANTIGRAFFITI"; AGRADEZCO TAMBIÉN LA ASISTENCIA DE:

- OFICIAL MAYOR. C. DAVID CRUZ PONCE.
- DIRECTOR DE IMPLAN. MTRO. RAÚL SERAFÍN ARAGÓN CASTRO.
- PRODEUR. ARQ. ABRAHAM GOMEZ ALVAREZ.

SIENDO LAS 10:21 DAMOS POR INICIADA ESTA SESIÓN DE TRABAJO, EL MOTIVO DE ESTA REUNIÓN ES EL EXPOSICIÓN DE "FORMACIÓN DE RUTAS PARA EL INVENTARIO DE MUROS Y SUPERFICIES DEL DOMINIO PÚBLICO".

SECRETARIA SIRVASE A DAR LECTURA AL PRIMER PUNTO DEL ORDEN DEL DÍA.

SECRETARIA DE LA COMISIÓN: INTEGRANTES DE LA COMISIÓN DE RECUPERACIÓN DE ESPACIOS PÚBLICOS Y ANTIGRAFFITI SOLICITO SU ATENCIÓN Y RESPUESTA A LA LISTA DE ASISTENCIA:

- ARQ. DALIA SALAZAR RUVALCABA (Presidenta)
- LIC. KARELY GUADALUPE LEAL RAMOS (Secretaria)
- MARIA DE LOS ANGELES GOMEZ RAMOS (Vocal)



SECRETARIA DE LA COMISIÓN: PRESIDENTE DE LA COMISIÓN LE INFORMO QUE EL ORDEN DEL DÍA SE APRUEBA POR Mayoría DE VOTOS DE LOS INTEGRANTES DE LAS COMISIONES DE "RECUPERACIÓN DE ESPACIOS PÚBLICOS Y ANTIGRAFFITI".

PRESIDENTE DE LA COMISIÓN: APROBADO EL ORDEN DEL DÍA PROCEDEREMOS AL TERCER PUNTO DEL ORDEN DEL DÍA.

BIENVENIDA POR PARTE DEL PRESIDENTE DE LA COMISIÓN DE RECUPERACIÓN DE ESPACIOS PÚBLICOS Y ANTIGRAFFITI

Tercer Reunión para dar seguimiento,
con la formación de rutas.

PRESIDENTE DE LA COMISIÓN: SECRETARIA CONTINUEMOS CON EL SIGUIENTE PUNTO DEL ORDEN DEL DÍA.

SECRETARIA DE LA COMISIÓN: EL SIGUIENTE PUNTO ES EL CUARTO, EXPOSICIÓN DE "FORMACIÓN DE RUTAS PARA EL INVENTARIO DE MUROS Y SUPERFICIES DEL DOMINIO PÚBLICO".

PRESIDENTE DE LA COMISIÓN: SECRETARIA SIRVASE SOMETER A VOTACIÓN LA PROPUESTA DEL EXPOSICIÓN DE "FORMACIÓN DE RUTAS PARA EL INVENTARIO DE MUROS Y SUPERFICIES DEL DOMINIO PÚBLICO".

Handwritten initials in blue ink, possibly "AH" and a signature.

Handwritten letter "K" in blue ink.

Handwritten signature in blue ink.



- PRODEUR, primer avance de listado.
y trabajo en lo económico con
Oficialia Mayor.

- Formato de IMPLAN.

- Oficialia Mayor ir llenando
IMPLAN e ir trabajando con PRODEUR. fichas de

- 2 semanas, un AVANCE.

10 de Junio. 10 am.

- Modificación Formato.
Fecha de

- Ruta, todo con Oficialia Mayor.

Handwritten initials in blue and purple ink, including a large 'K' and a signature.

Handwritten blue 'K' mark.

Handwritten scribble or signature in blue ink.



SECRETARIA DE LA COMISIÓN: PRESIDENTE DE LA COMISIÓN, DADA LA ASISTENCIA DE LOS INTEGRANTES DE LA COMISIÓN DE "RECUPERACIÓN DE ESPACIOS PUBLICOS Y ANTIGRAFFITTI", HAGO DE SU CONOCIMIENTO QUE EXISTE QUÓRUM LEGAL PARA LLEVAR ACABO LA SESIÓN DE TRABAJO.

PRESIDENTE DE LA COMISIÓN: SECRETARIA SÍRVASE A DAR LECTURA AL ORDEN DEL DÍA PARA LA APROBACIÓN DEL MISMO:

SECRETARIA DE LA COMISIÓN: INTEGRANTES DE LA COMISIÓN DE RECUPERACIÓN DE ESPACIOS PÚBLICOS Y ANTIGRAFFITTI" PROCEDERÉ A DAR LECTURA DEL ORDEN DEL DÍA.

1. LISTA DE ASISTENCIA Y DECLARACIÓN DE QUÓRUM LEGAL.
2. LECTURA Y APROBACIÓN DEL ORDEN DEL DÍA.
3. BIENVENIDA POR PARTE DE LA PRESIDENTA DE LA COMISIÓN DE RECUPERACIÓN DE ESPACIOS PÚBLICOS Y ANTIGRAFFITTI.
4. EXPOSICIÓN DE "FORMACIÓN DE RUTAS PARA EL INVENTARIO DE MUROS Y SUPERFICIES DEL DOMINIO PÚBLICO".
5. ASUNTOS GENERALES.
6. CLAUSURA DE LA SESIÓN.

SECRETARIA DE LA COMISIÓN: SE SOMETE A VOTACIÓN EL ORDEN DEL DÍA DE MANERA ECONÓMICA SIRVANSE A MANIFESTAR SU VOTO LEVANTANDO LA MANO.

[Handwritten signature in purple ink]

[Handwritten signature in blue ink]

[Handwritten signature in black ink]



SECRETARIA DE LA COMISION: SE SOMETE A VOTACION EL CUARTO PUNTO DE MANERA ECONOMICA SIRVANSE DE MANIFESTAR SU VOTO LEVANTANDO LA MANO.

SECRETARIA DE LA COMISION: PRESIDENTE DE LA COMISION LE INFORMO QUE EL CUARTO PUNTO DEL ORDEN DEL DIA SE APRUEBA POR Mayoria DE VOTOS DE LOS INTEGRANTES DE LAS COMISIONES DE "RECUPERACION DE ESPACIOS PUBLICOS Y ANTIGRAFFITI".

SECRETARIA DE LA COMISION: EL SIGUIENTE PUNTO ES EL QUINTO ASUNTOS GENERALES.

PRESIDENTE DE LA COMISION: ALGUN COMENTARIO DE LOS PRESENTES:

- IMPLAN, Fichas llenas, con informacion demas. Digital, ejecutable, word. Con fotos, imagenes. Aportar la base de datos.
- Oficialia Mayor, trabajar con IMPLAN y compartir con PRODEUR. Despues ver con Seguridad Ciudadana.
- Intercambio sera entre dependencias.
- Siguiete paso 2023 tener proyeccion presupuesto de ingresos, para hacer proyecto

X

X

Handwritten signature in blue ink.




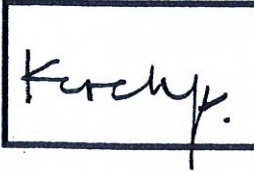




PRESIDENTE DE LA COMISIÓN: SECRETARIA PASEMOS AL SIGUIENTE PUNTO DEL ORDEN DEL DÍA.

SECRETARIA DE LA COMISIÓN: EL SIGUIENTE PUNTO Y ÚLTIMO DEL ORDEN DEL DÍA, ES LA CLAUSURA DE LA SESIÓN.

PRESIDENTE DE LA COMISIÓN: GRACIAS A TODOS POR SU ASISTENCIA Y PARTICIPACIÓN, SE DECLARAN CERRADOS LOS TRABAJOS DE LA SESIÓN DE LA COMISIÓN DE RECUPERACIÓN DE ESPACIOS PÚBLICOS Y ANTIGRAFFITI, SIENDO LAS 10:49 HORAS DEL DÍA 27 DE MAYO DEL 2022.

INTEGRANTES DE LA COMISIÓN "RECUPERACIÓN DE ESPACIOS PÚBLICOS Y ANTIGRAFFITI".

	ARQ. DALIA SALAZAR RUVALCABA (Presidenta)	
	LIC. KARELY GUADALUPE LEAL RAMOS (Secretaria)	
	MARIA DE LOS ANGELES GOMEZ RAMOS (Vocal)	

"2022, Año de la Erradicación de la violencia contra las mujeres en Baja California"

K.

K.

Handwritten signature in purple ink

Handwritten signature in blue ink



DATOS GENERALES DEL ESPACIO PUBLICO

Identificación: LB-003-191 Fecha: JUNIO 2022 Coordenadas: X: 495,564339 Y: 3,583,287.0458

Nombre del Espacio Público: BIBLIOTECA OCTAVIO PAZ

Sistema: CULTURA Tipo de Elemento: BIBLIOTECA PUBLICA MUNICIPAL

Operativo: DESARROLLO SOCIAL DEL AYUNTAMIENTO MUNICIPAL DE PLAYAS DE ROSARITO

UBICACIÓN

Delegación: PLAN LIBERTADOR Distrito: III Sector: 08 LUCIO BLANCO

Barrio: 043 LUCIO BLANCO Colonia: LUCIO BLANCO

Dirección: C. ROMUALDO GALLARDO OROZCO S/N LUCIO BLANCO, 22710

CARACTERÍSTICAS DEL SITIO

Sup. Terreno (m ²)	765.95	Sup. Construida (m ²)		Número de Niveles	3
Sup. Barda (m ²)	NO	Pasos peatonales(caminos)	SI	Arbolado/Áreas Verdes (m ²)	SI
¿Tiene Seguridad?	NO	Cuenta con Comité Vecinal		Señalización	NO
¿Se observa cuidado?	SI	¿Se encuentra en uso?	SI	¿Público o Privado?	PUBLICO
¿Se pueden realizar eventos?	SI	¿Hay interés de los residentes?	SI	Horario	L-V 8:00 AM A 3:00 PM
Fecha de última intervención en espacio		Origen del recurso autorizado		Dependencia o paramunicipal asignada	

CROQUIS

LEVANTAMIENTO FOTOGRAFICO

Elaboro: _____ Autorizo: _____ Reviso: _____

(Handwritten signatures and initials)

(Handwritten signature)



DATOS GENERALES DEL ESPACIO PUBLICO

ID: VT-016-001 Fecha: JUNIO 2022 Coordenadas: X: 494,877.8017 Y: 3,580,757.5111

Nombre del Espacio Público: CASA MUNICIPAL

Subsistema: ADMINISTRACION PUBLICA Tipo de Elemento: PALACIO MUNICIPAL

Operativo: AYUNTAMIENTO MUNICIPAL DE PLAYAS DE ROSARITO

UBICACIÓN

Delegación: ZONA CENTRO Distrito: III Sector: 06 CONSTITUCION

Barrio: 099 CENTRO DE GOBIERNO Colonia: FRACC. VILLA TURISTICA

Dirección: José Haroz Aguilar 2000 Fracc. Villa Turística, 22707 Rosarito, B.C.

CARACTERÍSTICAS DEL SITIO

Sup. Terreno (m ²)	8232.98	Sup. Construida (m ²)	5,243.38	Número de Niveles	3
Sup. Barda (m ²)	SI	Pasos peatonales(caminos)	SI	Arbolado/Áreas Verdes (m ²)	SI
¿Tiene Seguridad?	SI	Cuenta con Comité Vecinal		Señalización	SI
¿Se observa cuidado?	SI	¿Se encuentra en uso?	SI	¿Público o Privado?	PUBLICO
¿Se pueden realizar eventos?	SI	¿Hay interés de los residentes?		Horario	
Fecha de última intervención en espacio		Origen del recurso autorizado		Dependencia o paramunicipal asignada	L-V 8:00AM A 3:00PM S 9:00AM A 12:00PM

CROQUIS

LEVANTAMIENTO FOTOGRAFICO

Elaboro:

Autorizo:

Reviso:

Handwritten signatures and initials in blue ink, including 'D' and 'A'.

Handwritten signature in blue ink.



DATOS GENERALES DEL ESPACIO PUBLICO

ID: KD-125-001 Fecha: JUNIO 2022 Coordenadas: X: 493,635.67549 Y: 3,585,393.71123

Nombre del Espacio Público: PARQUE LA MINA

Subsistema: Servicios Públicos Tipo de Elemento: PARQUE

Operativo: AYUNTAMIENTO MUNICIPAL DE PLAYAS DE ROSARITO

UBICACIÓN

Delegación: PLAN LIBERTADOR Distrito: II Sector: 11 LOMAS DE ROSARITO

Barrio: 026 INDEPENDENCIA Colonia: FRACC. LA MINA

Dirección: CALLE MINA DEL CORONEL, FRACC. LA MINA, PLAYAS DE ROSARITO B.C.

CARACTERÍSTICAS DEL SITIO

Sup. Terreno (m²)	9807.68	Sup. Construida (m²)		Número de Niveles	
Sup. Barda (m²)		Pasos peatonales(caminos)		Arbolado/Áreas Verdes (m²)	
¿Tiene Seguridad?		Cuenta con Comité Vecinal		Señalización	
¿Se observa cuidado?		¿Se encuentra en uso?		¿Público o Privado?	PUBLICO
¿Se pueden realizar eventos?		¿Hay interés de los residentes?		Horario	
Fecha de última intervención en espacio		Origen del recurso autorizado		Dependencia o paramunicipal asignada	

CROQUIS

LEVANTAMIENTO FOTOGRAFICO

Elaboro:

Autorizo:

Reviso:

Handwritten signature and initials in blue ink.

Handwritten mark in blue ink.



DATOS GENERALES DEL ESPACIO PUBLICO

ID: EM-000-006 Fecha: JUNIO 2022 Coordenadas: X: 496,973.343205 Y: 3,578,159.54825

Nombre del Espacio Público: PARQUE METROPOLITANO DE LA CIUDAD

Subsistema: Recreación Tipo de Elemento: PARQUE URBANO

Operativo: AYUNTAMIENTO MUNICIPAL DE PLAYAS DE ROSARITO

UBICACIÓN

Delegación: ZONA CENTRO Distrito: IV Sector: 21 GRAN PARQUE DE LA CIUDAD

Barrio: 094 GRAN PARQUE CIUDAD UNIVERSITARIA Colonia: LOMAS DE CORONADO

Dirección: CALLE ISLA DE CORONADO, COL. LOMAS DE CORONADO, PLAYAS DE ROSARITO B.C.

CARACTERÍSTICAS DEL SITIO

Sup. Terreno (m ²)	523037.8	Sup. Construida (m ²)		Número de Niveles	
Sup. Barda (m ²)		Pasos peatonales(caminos)		Arbolado/Áreas Verdes (m ²)	
¿Tiene Seguridad?		Cuenta con Comité Vecinal		Señalización	
¿Se observa cuidado?		¿Se encuentra en uso?		¿Público o Privado?	PUBLICO
¿Se pueden realizar eventos?		¿Hay interés de los residentes?		Horario	
Fecha de última intervención en espacio		Origen del recurso autorizado		Dependencia o paramunicipal asignada	

CROQUIS

LEVANTAMIENTO FOTOGRAFICO

Elaboro:

Autorizo:

Reviso:

Handwritten signature and initials in blue ink.

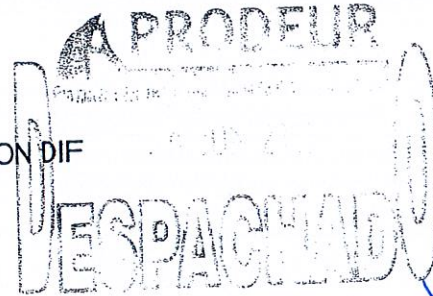


Playas de Rosarito, B.C. a 10 de junio de 2022

ARQ.DALIA SALAZAR RUVALCABA
REGIDORA H. IX AYUNTAMIENTO PLAYAS DE ROSARITO
P R E S E N T E.-.

Por este medio reciba un cordial y afectuoso saludo, en base a su oficio DSR-8R 100/2022 le hago entrega del listado preliminar de obras ejercidas por esta paramunicipal:

- CONSTRUCCION DE RAMPAS PARA DISCAPACITADOS EN SECUNDARIA #37
PRODEUR-PRON-2019-ROS-IS-01
- REMODELACION AREA DE CAJAS Y OFICINAS DE RECAUDACION EN CASA MUNICIPAL
PRODEUR-PRON-2019-ROS-LP-02
- REHABILITACION DE PARQUE JOSE CRUZ NAVARRO
PRODEUR-PRON-2020-ROS-LP-04
- REHABILITACION DE PARQUE VILLAS DE SIBONEY Y REHABILITACION DE PARQUE ECHEVERRIA
PRODEUR-PRON-2020-ROS-LP-05
- REHABILITACION DE PARQUE DIEGO ESQUIVEL
PRODEUR-PRON-2020-ROS-IS-05
- MEJORAMIENTO DE LA UNIDAD BASICA DE REHABILITACION DIF
PRODEUR-R33-2020-ROS-LP-03
- MEJORAMIENTO DE LA BIBLIOTECA OCTAVIO PAZ
PRODEUR-R33-2020-ROS-IS-01
- CAMPO DE TIRO VIRTUAL PARA LA SECRETARIA DE SEGURIDAD CIUDADANA
PRODEUR-FORTASEG-2020-ROS-LP-01
- REMODELACION DE LA OFICINA PARA LA SECRETARIA DE RELACIONES EXTERIORES
PRODEUR-PRON-2020-ROS-LP-06
- REMODELACION DE RECEPCION Y OFICINAS DE PRESIDENCIA EN CASA MUNICIPAL
PRODEUR-PRON-2020-ROS-IS-06
- AMPLIACION DE PARQUE COLINAS DEL SOL
PRODEUR-R33-2021-ROS-IS-01



Handwritten signatures and initials in purple and blue ink.





CONSTRUCCION DE PARQUE BENITO JUAREZ
PRODEUR-R33-2021-ROS-IS-03

REHABILITACION Y EQUIPAMIENTO DE LAS OFICINAS ADMINISTRATIVAS Y DE ATENION
A LA COMUNIDAD DE LA SECRETARIA DE BIENESTAR SOCIAL MUNICIPAL
PRODEUR-PRODIM-2021-ROS-AD-01

CONSTRUCCION DE ANDADOR PEATONAL CON CONCRETO HIDRAULICO PRODEUR-
BDAN-2021-ROS-AD-01

EMPASTADO ARTIFICIAL DE CAMPO DE SOFTBOL EL PROFE 1ERA ETAPA PRODEUR-
PRON-2021-ROS-LP-05


CONSTRUCCION DE CUBIERTA PARA EXPLANADA EN LA ESCUELA PRIMARIA PEDRO
MORENO
PRODEUR-R33-2021-ROS-LP-08

Sin mas por el momento quedo atento para cualquier duda o aclaración de este particular.



ATENTAMENTE
"Construyendo una Ciudad
Humana y Génerosa"

ARQ. ABRAHAM GOMEZ ALVAREZ
Director General de la PRODEUR



Handwritten initials in blue ink

C.C.P. Archivo





ANEXO IV

GR
A.
Dana

"2022, Año de la Erradicación de la violencia contra las mujeres en Baja California"





REGIDORES
 Oficio No. DSR-8R 095/2022.
 ASUNTO: COMISIÓN
 ESPACIOS PÚBLICOS.

Playas de Rosarito, B. C. a 07 de junio del 2022.

REG. MARIA DE LOS ANGELES GOMEZ RAMOS
 VOCAL DE LA COMISION ANTIGRAFITTI
 Y RECUPERACION DE ESPACIOS PUBLICOS.
 H. IX AYUNTAMIENTO DE PLAYAS DE ROSARITO,
 BAJA CALIFORNIA.

Anteponiendo un cordial saludo, por medio de la presente, se convoca su presencia en Sala de Regidores "Sergio F. Brown" de esta casa municipal. Para el seguimiento de la reunión de trabajo de la Comisión de Recuperación de espacios públicos y antigraffiti. "Seguimiento de Formación de Rutas para el inventario de muros y superficies del dominio público". La cual se llevará a cabo el día viernes 10 de junio del año en curso, a las 13:00 horas.

Sin otro particular por el momento y agradeciendo la atención a la solicitud, quedo de usted para cualquier duda o aclaración.

ATENTAMENTE

"2022, Año de la Erradicación de la violencia contra las mujeres en Baja California"



Dalia Salazar
Arq. Dalia Salazar Ruvalcaba

Regidora del IX Ayuntamiento de Playas de Rosarito B.C.
 Comisión de Recuperación de espacios públicos y antigraffiti.

REGIDORES

C. c. p. Archivo
 NMS



H. AYUNTAMIENTO DE PLAYAS
 DE ROSARITO, B. C.
DESPACHADO
 07 JUN 2022
DESPACHADO
 REGIDORES

H. AYUNTAMIENTO DE
 PLAYAS DE ROSARITO, B. C.
RECIBIDO
 2.23
 07 JUN 2022
 José H. ... oz Aguilar, No. 2000, Fracción Villa Turística
 Casa Municipal

Handwritten signature in blue ink



REGIDORES
 Oficio No. DSR-8R 096/2022.
 ASUNTO: COMISIÓN
 ESPACIOS PÚBLICOS.

Playas de Rosarito, B. C. a 07 de junio del 2022.

REG. KARELY GUADALUPE LEAL RAMOS
 SECRETARIA DE LA COMISIÓN DE RECUPERACIÓN
 DE ESPACIOS PÚBLICOS Y ANTIGRAFITTI
 H. IX AYUNTAMIENTO DE PLAYAS DE ROSARITO,
 BAJA CALIFORNIA.

Anteponiendo un cordial saludo, por medio de la presente, se convoca su presencia en Sala de Regidores "Sergio F. Brown" de esta casa municipal. Para el seguimiento de la reunión de trabajo de la Comisión de Recuperación de espacios públicos y antigraffiti. "Seguimiento de Formación de Rutas para el inventario de muros y superficies del dominio público". La cual se llevará a cabo el día viernes 10 de junio del año en curso, a las 13:00 horas.

Sin otro particular por el momento y agradeciendo la atención a la solicitud, quedo de usted para cualquier duda o aclaración.

ATENTAMENTE

"2022, Año de la Erradicación de la violencia contra las mujeres en Baja California"



Dalia Salazar

Arq. Dalia Salazar Ruvalcaba

Regidora del IX Ayuntamiento de Playas de Rosarito B.C.
 Comisión de Recuperación de espacios públicos y antigraffiti.

REGIDORES

C. c. p. Archivo
 NMS



H. AYUNTAMIENTO DE PLAYAS
 DE ROSARITO, B. C.
DESPACHADO
 07 JUN 2022
DESPACHADO
 REGIDORES

H. AYUNTAMIENTO DE
 PLAYAS DE ROSARITO, B. C.
RECIBIDO
 2.23
 07 JUN 2022
 José Haroz Aguilar, No. 2000, Fracc. Villa Turística
 Casa Municipal
RECIBIDO
 REGIDORES

[Handwritten marks in purple and blue ink]



REGIDORES
 Oficio No. DSR-8R 097/2022.
 ASUNTO: COMISIÓN
 ESPACIOS PÚBLICOS.

Playas de Rosarito, B. C. a 07 de junio del 2022.

MTR. RAÚL SERAFÍN ARAGÓN CASTRO
 DIRECTOR GENERAL DE IMPLAN H. IX
 AYUNTAMIENTO DE PLAYAS DE ROSARITO, B. C.

Anteponiendo un cordial saludo, por medio de la presente, se convoca su presencia en Sala de Regidores "Sergio F. Brown" de esta casa municipal. Para el seguimiento de la reunión de trabajo de la Comisión de Recuperación de espacios públicos y antigraffiti. "Seguimiento de Formación de Rutas para el inventario de muros y superficies del dominio público". La cual se llevará a cabo el día viernes 10 de junio del año en curso, a las 13:00 horas.

Sin otro particular por el momento y agradeciendo la atención a la solicitud, quedo de usted para cualquier duda o aclaración.

ATENTAMENTE

"2022, Año de la Erradicación de la violencia contra las mujeres en Baja California"



Dalia Salazar

Arq. Dalia Salazar Ruvalcaba

Regidora del IX Ayuntamiento de Playas de Rosarito B.C.
 Comisión de Recuperación de espacios públicos y antigraffiti.

REGIDORES

C. c. p. Archivo
 NMS

H. AYUNTAMIENTO DE
 PLAYAS DE ROSARITO, B.C.
RECIBIDO
 06 JUN 2022
 2:30
IMPLAN.

Instituto Municipal de Planeación



H. AYUNTAMIENTO DE PLAYAS
 DE ROSARITO, B. C.

DESPACHADO
 07 JUN 2022
DESPACHADO
 REGIDORES

José Haroz Aguilar, No. 2000, Fracc. Villa Turística

Casa Municipal

Handwritten signatures and initials in purple and blue ink.



REGIDORES
 Oficio No. DSR-8R 098/2022.
 ASUNTO: COMISIÓN
 ESPACIOS PÚBLICOS.

IX H. AYUNTAMIENTO DE
 Playas de Rosarito B.C. 07 de Junio del 2022.

RECIBIDO
 07 JUN 2022
 OFICIALIA MAYOR

C. DAVID CRUZ PONCE
OFICIAL MAYOR
 DEL H. IX AYUNTAMIENTO DE PLAYAS DE ROSARITO,
 BAJA CALIFORNIA.

Anteponiendo un cordial saludo, por medio de la presente, se convoca su presencia en Sala de Regidores "Sergio F. Brown" de esta casa municipal. Para el seguimiento de la reunión de trabajo de la Comisión de Recuperación de espacios públicos y antigraffiti. "Seguimiento de Formación de Rutas para el inventario de muros y superficies del dominio público". La cual se llevará a cabo el día viernes 10 de junio del año en curso, a las 13:00 horas.

Sin otro particular por el momento y agradeciendo la atención a la solicitud, quedo de usted para cualquier duda o aclaración.

ATENTAMENTE

"2022, Año de la Erradicación de la violencia contra las mujeres en Baja California"



Arq. Dalia Salazar Ruvalcaba

Regidora del IX Ayuntamiento de Playas de Rosarito B.C.
 Comisión de Recuperación de espacios públicos y antigraffiti.

REGIDORES

C. c. p. Archivo
 NMS



IX H. AYUNTAMIENTO DE PLAYAS
 DE ROSARITO, B. C.
DESPACHADO
 07 JUN 2022
DESPACHADO
 REGIDORES

Jose Haroz Aguilar, No. 2000, Fracc. Villa Turística

Casa Municipal

(Handwritten signatures and initials in blue ink)



REGIDORES
 Oficio No. DSR-8R 099/2022.
 ASUNTO: COMISION
 ESPACIOS PUBLICOS.

Playas de Rosarito, B. C. a 07 de junio del 2022.

LIC. JORGE ALEJANDRO VARGAS MAYORAL
 DIRECTOR DE TRANSPARENCIA DEL
 H. IX AYUNTAMIENTO EN PLAYAS DE ROSARITO.

Anteponiendo un cordial saludo, por medio de la presente, me permito solicitar la transmisión en Sala de Regidores "Sergio F. Brown" de esta casa municipal. Para el seguimiento de la reunión de trabajo de la Comisión de Recuperación de espacios públicos y antigraffiti. "Seguimiento de Formación de Rutas para el inventario de muros y superficies del dominio público". La cual se llevará a cabo el día viernes 10 de junio del año en curso, a las 13:00 horas.

Sin otro particular por el momento y agradeciendo la atención a la solicitud, quedo de usted para cualquier duda o aclaración.

ATENTAMENTE

"2022, Año de la Erradicación de la violencia contra las mujeres en Baja California"



Dalia Salazar

Arq. Dalia Salazar Ruvalcaba

Regidora del IX Ayuntamiento de Playas de Rosarito, B.C.
 Comisión de Recuperación de espacios públicos y PLANTAS DE ROSARITO, B.C.

REGIDORES

C. c. p. Archivo
 NMS

H. AYUNTAMIENTO DE
 PLAYAS DE ROSARITO, B.C.
RECIBIDO
 07 JUN 2022
 DIRECCIÓN DE TRANSPARENCIA Y
 ACCESO A LA INFORMACIÓN PÚBLICA



H. AYUNTAMIENTO DE PLAYAS
 DE ROSARITO, B. C.

DESPACHADO
 07 JUN 2022
DESPACHADO
 REGIDORES

José Haroz Aguilar, No. 2000, Fracc. Villa Turística

Casa Municipal

Handwritten signatures and initials in purple and blue ink.



REGIDORES
Oficio No. DSR-8R 100/2022.
ASUNTO: COMISIÓN
ESPACIOS PÚBLICOS.

Playas de Rosarito, B. C. a 07 de junio del 2022.

ARQ. ABRAHAM GOMEZ ALVAREZ
DIRECTOR GENERAL DE PRODEUR
H. IX AYUNTAMIENTO DE
PLAYAS DE ROSARITO, B.C.

Anteponiendo un cordial saludo, por medio de la presente, se convoca su presencia en Sala de Regidores "Sergio F. Brown" de esta casa municipal. Para el seguimiento de la reunión de trabajo de la Comisión de Recuperación de espacios públicos y antigraffiti. "Seguimiento de Formación de Rutas para el inventario de muros y superficies del dominio público". La cual se llevará a cabo el día viernes 10 de junio del año en curso, a las 13:00 horas.

Sin otro particular por el momento y agradeciendo la atención a la solicitud, quedo de usted para cualquier duda o aclaración.

ATENTAMENTE

"2022, Año de la Erradicación de la violencia contra las mujeres en Baja California"



REGIDORES

C. c. p. Archivo
NMS

Arq. Dalia Salazar Ruvalcaba

Regidora del IX Ayuntamiento de Playas de Rosarito B.C.
Comisión de Recuperación de espacios públicos y antigraffiti.

PRODEUR
Promotora del Desarrollo Urbano de Playas de Rosarito
07 JUN 2022
RECIBIDO
RECTO: 2:20 PM



H. AYUNTAMIENTO DE PLAYAS
DE ROSARITO, B. C.

DESPACHADO
07 JUN 2022
DESPACHADO
REGIDORES

José Haroz Aguilar, No. 2000, Fracc. Villa Turística

Casa Municipal



REGIDORES
Oficio No. DSR-8R 105/2022.
ASUNTO: MINUTA.

Playas de Rosarito, B. C. a 10 de junio del 2022.

REG. MARIA DE LOS ANGELES GOMEZ RAMOS
VOCAL DE LA COMISIÓN ANTIGRAFITTI
Y RECUPERACIÓN DE ESPACIOS PÚBLICOS.
H. IX AYUNTAMIENTO DE PLAYAS DE ROSARITO,
BAJA CALIFORNIA.

Anteponiendo un cordial saludo, me dirijo respetuosamente a usted así mismo le hago entrega de la Minuta de la Reunión de trabajo de la Comisión de Espacios Públicos y Antigraffiti que fue llevada a cabo el día viernes 10 de junio de 2022.

- Anexando Copia del documento de la Minuta de la Reunión de trabajo de la Comisión de Espacios Públicos y Antigraffiti.

Sin otro particular por el momento, agradezco de antemano su atención brindada a la presente.

ATENTAMENTE

"2022, Año de la Erradicación de la violencia contra las mujeres en Baja California"



Arq. Dalia Salazar Ruvalcaba
Regidora del IX Ayuntamiento de Playas de Rosarito B.C.
Comisión de Recuperación de espacios públicos y antigraffiti.

REGIDORES

C. c. p. Archivo
NMS

H. AYUNTAMIENTO DE
PLAYAS DE ROSARITO, B. C.
14 JUN 2022
REVISADO
REGIDORES



15 JUN 2022

José Haroz Aguilar, No. 2000, Fracc. Villa Turística

Casa Municipal

Handwritten initials and signatures in blue ink.



REGIDORES
Oficio No. DSR-8R 106/2022.
ASUNTO: MINUTA.

Playas de Rosarito, B. C. a 13 de junio del 2022.

REG. KARELY GUADALUPE LEAL RAMOS
SECRETARIA DE LA COMISIÓN DE RECUPERACIÓN
DE ESPACIOS PÚBLICOS Y ANTIGRAFITTI
H. IX AYUNTAMIENTO DE PLAYAS DE ROSARITO,
BAJA CALIFORNIA.

Anteponiendo un cordial saludo, me dirijo respetuosamente a usted así mismo le hago entrega de la Minuta de la Reunión de trabajo de la Comisión de Espacios Públicos y Antigraffiti que fue llevada a cabo el día viernes 10 de junio de 2022.

- Anexando Copia del documento de la Minuta de la Reunión de trabajo de la Comisión de Espacios Públicos y Antigraffiti.

Sin otro particular por el momento, agradezco de antemano su atención brindada a la presente.

ATENTAMENTE

"2022, Año de la Erradicación de la violencia contra las mujeres en Baja California"




Arq. Dalia Salazar Ruvalcaba

Regidora del IX Ayuntamiento de Playas de Rosarito B.C.
Comisión de Recuperación de espacios públicos y antigraffiti.

REGIDORES

C. c. p. Archivo
NMS



H. AYUNTAMIENTO DE
PLAYAS DE ROSARITO, B. C.
RECIBIDO
9:23
14 JUN 2022
José Haroz Aguilar, No. 2000, Prad. Wilton Turística
Casa Municipal
REGIDORES

Handwritten initials in blue ink: D, GR, A



REGIDORES
Oficio No. DSR-8R 111/2022.
ASUNTO: MINUTA.

Playas de Rosarito, B.C. a 14 de junio del 2022.

AYUNTAMIENTO DE
PLAYAS DE ROSARITO, B.C.
RECIBIDO
15 JUN 2022
DIRECCIÓN DE TRANSPARENCIA Y
ACCESO A LA INFORMACIÓN PÚBLICA

LIC. JORGE ALEJANDRO VARGAS MAYORAL
DIRECTOR DE TRANSPARENCIA DEL
H. IX AYUNTAMIENTO EN PLAYAS DE ROSARITO.

Anteponiendo un cordial saludo, me dirijo respetuosamente a usted así mismo le hago entrega de la Minuta de la Reunión de trabajo de la Comisión de Espacios Públicos y Antigraffiti que fue llevada a cabo el día viernes 10 de junio de 2022.

- Anexando Copia del documento de la Minuta de la Reunión de trabajo de la Comisión de Espacios Públicos y Antigraffiti.

Sin otro particular por el momento, agradezco de antemano su atención brindada a la presente.

ATENTAMENTE

2022, Año de la Erradicación de la violencia contra las mujeres en Baja California"



Arq. Dalia Salazar Ruvalcaba

Regidora del IX Ayuntamiento de Playas de Rosarito B.C.
Comisión de Recuperación de espacios públicos y antigraffiti.

REGIDORES

C. c. p. Archivo
NMS



AYUNTAMIENTO DE PLAYAS DE ROSARITO, B.C.
DIRECCIÓN DE TRANSPARENCIA Y ACCESO A LA INFORMACIÓN PÚBLICA
RECIBIDO
15 JUN 2022
DIRECCIÓN DE TRANSPARENCIA Y ACCESO A LA INFORMACIÓN PÚBLICA

José Haroz Aguilar, No. 2000, Fracc. Villa Turística
Casa Municipal



LISTA DE ASISTENCIA

REUNIÓN DE TRABAJO DE LA COMISIÓN DE RECUPERACIÓN DE ESPACIOS PÚBLICOS Y ANTIGRAFITTI, PRESIDIDA POR LA REGIDORA ARQ. DALIA SALAZAR RUVALCABA, EN "SALA DE REGIDORES", PLAYAS DE ROSARITO, B. C.

EL DÍA VIERNES 10 DE JUNIO DE 2022.

No.	NOMBRE:	CARGO:	FIRMA:
1	ARQ. DALIA SALAZAR RUVALCABA	REGIDORA PRESIDENTA	<i>[Signature]</i>
2	LIC. KARELY GUADALUPE LEAL RAMOS	REGIDORA SECRETARIA	<i>[Signature]</i>
3	C. MARÍA DE LOS ÁNGELES GÓMEZ RAMOS	VOCAL	<i>[Signature]</i>
4	C. DAVID CRUZ PONCE.	OFICIAL MAYOR	
5	MTRO. RAÚL SERAFÍN ARAGÓN CASTRO.	DIRECTOR DE IMPLAN	
6	ARQ. ABRAHAM GOMEZ ALVAREZ	PRODEUR	<i>[Signature]</i>

Isabel Borzani

O.M. Bienes Inmuebles

Feo. Javier Reyes F

PRODEUR

[Signature]

[Vertical signature]



José Haroz Aguilar, No. 2000, Fracc. Villa Turística

Casa Municipal



Comisión de Recuperación de Espacios Públicos y Antigraffiti

ORDEN DEL DÍA

1. LISTA DE ASISTENCIA Y DECLARACIÓN DE QUÓRUM LEGAL.
2. LECTURA Y APROBACIÓN DEL ORDEN DEL DÍA.
3. BIENVENIDA POR PARTE DE LA PRESIDENTA DE LA COMISIÓN DE RECUPERACIÓN DE ESPACIOS PÚBLICOS Y ANTIGRAFFITI.
4. EXPOSICIÓN DE "SEGUIMIENTO DE FORMACIÓN DE RUTAS PARA EL INVENTARIO DE MUROS Y SUPERFICIES DEL DOMINIO PÚBLICO".
5. ASUNTOS GENERALES.
6. CLAUSURA DE LA SESIÓN.

[Handwritten signature]

[Handwritten signature]

[Handwritten signature]



José Haroz Aguilar, No. 2000, Fracc. Villa Turística

Casa Municipal



DATOS GENERALES DEL ESPACIO PUBLICO

ID: _____ Fecha: _____ Coordinadas: X: _____ Y: _____

Nombre del Espacio Público: _____

Subsistema: _____ Tipo de Elemento: _____

Operativo: _____

UBICACIÓN

Delegación: _____ Distrito: _____ Sector: _____

Barrio: _____ Colonia: _____

Dirección: _____

CARACTERÍSTICAS DEL SITIO

Sup. Terreno (m ²)	Sup. Construida (m ²)	Número de Niveles
Sup. Barda (m ²)	Pasos peatonales(caminos)	Arbolado/Áreas Verdes (m ²)
¿Tiene Seguridad?	Cuenta con Comité Vecinal	Señalización
¿Se observa cuidado?	¿Se encuentra en uso?	¿Público o Privado?
¿Se pueden realizar eventos?	¿Hay interés de los residentes?	Horario
Fecha de ultima intervención en espacio	Origen del recurso autorizado	Dependencia o paramunicipal asignada

CROQUIS

LEVANTAMIENTO FOTOGRAFICO

Handwritten signatures and initials in blue ink.

Elaboro: _____

Autorizo: _____

Reviso: _____

Handwritten signature 'K' in blue ink.



REGIDORES
Oficio No. DSR-8R 083/2022.
ASUNTO: MINUTA.

Playas de Rosarito, B. C. a 27 de mayo del 2022.

REG. MARIA DE LOS ANGELES GOMEZ RAMOS
VOCAL DE LA COMISION ANTIGRAFITTI
Y RECUPERACION DE ESPACIOS PUBLICOS.
H. IX AYUNTAMIENTO DE PLAYAS DE ROSARITO,
BAJA CALIFORNIA.

Anteponiendo un cordial saludo, me dirijo respetuosamente a usted así mismo le hago entrega de la Minuta de la Reunión de trabajo de la Comisión de Espacios Públicos y Antigraffiti que fue llevada a cabo el día viernes 27 de mayo de 2022.

- Anexando Copia del documento de la Minuta de la Reunión de trabajo de la Comisión de Espacios Públicos y Antigraffiti.

Sin otro particular por el momento, agradezco de antemano su atención brindada a la presente.

ATENTAMENTE

"2022, Año de la Erradicación de la violencia contra las mujeres en Baja California"



Arq. Dalia Salazar Ruvalcaba

Regidora del IX Ayuntamiento de Playas de Rosarito B.C.
Comisión de Recuperación de espacios públicos y antigraffiti.

REGIDORES

C. c. p. Archivo
NMS



H. AYUNTAMIENTO DE PLAYAS DE ROSARITO, B. C.
DESPACHADO
27 MAY 2022
DESPACHADO
REGIDORES

H. AYUNTAMIENTO DE PLAYAS DE ROSARITO, B. C.
27 MAY 2022
REGIDORES



REGIDORES
Oficio No. DSR-8R 225/2022.
ASUNTO: MINUTA.

Playas de Rosarito, B.C. a 27 de mayo del 2022.

H. AYUNTAMIENTO DE
PLAYAS DE ROSARITO, B.C.

RECIBIDO
27 MAY 2022 38

LIC. JORGE ALEJANDRO VARGAS MAYORAL
DIRECTOR DE TRANSPARENCIA DEL
H. IX AYUNTAMIENTO EN PLAYAS DE ROSARITO.

Anteponiendo un cordial saludo, me dirijo respetuosamente a usted asimismo por la entrega de la Minuta de la Reunión de trabajo de la Comisión de Espacios Públicos y Antigraffiti que fue llevada a cabo el día viernes 27 de mayo de 2022.

- Anexando Copia del documento de la Minuta de la Reunión de trabajo de la Comisión de Espacios Públicos y Antigraffiti.

Sin otro particular por el momento, agradezco de antemano su atención brindada a la presente.

ATENTAMENTE

"2022, Año de la Erradicación de la violencia contra las mujeres en Baja California"



Dalia Salazar

ARQ. DALIA SALAZAR RUVALCABA

REGIDORA DEL IX AYUNTAMIENTO DE PLAYAS DE ROSARITO B.C.

COMISIÓN DE RECUPERACIÓN DE ESPACIOS PÚBLICOS Y ANTIGRAFITTI.
REGIDORES

C. c. p. Archivo
NMS

H. AYUNTAMIENTO DE PLAYAS
DE ROSARITO, B. C.

DESPACHADO
27 MAY 2022
DESPACHADO

José Haroz Aguilar, No. 2000, Fracc. Villa Turística

Casa Municipal



Handwritten initials and marks in purple and blue ink.



Playas de Rosarito, B.C. a 10 de junio del 2022

Reunión de Comisión de Recuperación de Espacios Públicos y Antigraffiti

PRESIDENTE DE LA COMISIÓN: MUY BUENOS DÍAS REGIDORAS INTEGRANTES DE LAS COMISIONES "DE RECUPERACIÓN DE ESPACIOS PÚBLICOS Y ANTIGRAFFITI"; AGRADEZCO TAMBIÉN LA ASISTENCIA DE:

- ✓ OFICIAL MAYOR. C. DAVID CRUZ PONCE.
- ✓ DIRECTOR DE IMPLAN. MTR. RAÚL SERAFÍN ARAGÓN CASTRO.
- ✓ PRODEUR. ARQ. ABRAHAM GOMEZ ALVAREZ.

✓ SIENDO LAS 13:23 DAMOS POR INICIADA ESTA SESIÓN DE TRABAJO, EL MOTIVO DE ESTA REUNIÓN ES EL EXPOSICIÓN DE "SEGUIMIENTO DE FORMACIÓN DE RUTAS PARA EL INVENTARIO DE MUROS Y SUPERFICIES DEL DOMINIO PÚBLICO".

SECRETARIA SIRVASE A DAR LECTURA AL PRIMER PUNTO DEL ORDEN DEL DÍA.

SECRETARIA DE LA COMISIÓN: INTEGRANTES DE LA COMISIÓN DE RECUPERACIÓN DE ESPACIOS PÚBLICOS Y ANTIGRAFFITI SOLICITO SU ATENCIÓN Y RESPUESTA A LA LISTA DE ASISTENCIA:

- ✓ ARQ. DALIA SALAZAR RUVALCABA (Presidenta)
- ✓ LIC. KARELY GUADALUPE LEAL RAMOS (Secretaria)
- ✓ MARIA DE LOS ANGELES GOMEZ RAMOS (Vocal)

(Handwritten signatures and initials in blue ink)

AS

GR

AR

K



✓ **SECRETARIA DE LA COMISION:** PRESIDENTE DE LA COMISION LE INFORMO QUE EL ORDEN DEL DIA SE APRUEBA POR unanimidad DE VOTOS DE LOS INTEGRANTES DE LAS COMISIONES DE "RECUPERACION DE ESPACIOS PUBLICOS Y ANTIGRAFFITI".

PRESIDENTE DE LA COMISION: APROBADO EL ORDEN DEL DIA PROCEDEREMOS AL TERCER PUNTO DEL ORDEN DEL DIA.

BIENVENIDA POR PARTE DEL PRESIDENTE DE LA COMISION DE RECUPERACION DE ESPACIOS PUBLICOS Y ANTIGRAFFITI

✓ → Presentar a la comision el avance.

✓ **PRESIDENTE DE LA COMISION:** SECRETARIA CONTINUEMOS CON EL SIGUIENTE PUNTO DEL ORDEN DEL DIA.

✓ **SECRETARIA DE LA COMISION:** EL SIGUIENTE PUNTO ES EL CUARTO, EXPOSICION DE "SEGUIMIENTO DE FORMACION DE RUTAS PARA EL INVENTARIO DE MUROS Y SUPERFICIES DEL DOMINIO PUBLICO".

PRESIDENTE DE LA COMISION: SECRETARIA SIRVASE SOMETER A VOTACION LA PROPUESTA DEL EXPOSICION DE "SEGUIMIENTO DE FORMACION DE RUTAS PARA EL INVENTARIO DE MUROS Y SUPERFICIES DEL DOMINIO PUBLICO".

Handwritten signatures and initials in blue ink, including a large 'A' and several 'X' marks.



✓ **SECRETARIA DE LA COMISIÓN:** PRESIDENTE DE LA COMISIÓN, DADA LA ASISTENCIA DE LOS INTEGRANTES DE LA COMISIÓN DE "RECUPERACIÓN DE ESPACIOS PÚBLICOS Y ANTIGRAFFITI", HAGO DE SU CONOCIMIENTO QUE EXISTE QUÓRUM LEGAL PARA LLEVAR ACABO LA SESIÓN DE TRABAJO.

PRESIDENTE DE LA COMISIÓN: SECRETARIA SÍRVASE A DAR LECTURA AL ORDEN DEL DÍA PARA LA APROBACIÓN DEL MISMO:

✓ **SECRETARIA DE LA COMISIÓN:** INTEGRANTES DE LA COMISIÓN DE RECUPERACIÓN DE ESPACIOS PÚBLICOS Y ANTIGRAFFITI" PROCEDERÉ A DAR LECTURA DEL ORDEN DEL DÍA.

- A
- ✓ 1. LISTA DE ASISTENCIA Y DECLARACIÓN DE QUÓRUM LEGAL.
 - ✓ 2. LECTURA Y APROBACIÓN DEL ORDEN DEL DÍA.
 - ✓ 3. BIENVENIDA POR PARTE DE LA PRESIDENTA DE LA COMISIÓN DE RECUPERACIÓN DE ESPACIOS PÚBLICOS Y ANTIGRAFFITI.
 - ✓ 4. EXPOSICIÓN DE "SEGUIMIENTO DE FORMACIÓN DE RUTAS PARA EL INVENTARIO DE MUROS Y SUPERFICIES DEL DOMINIO PÚBLICO".
 - ✓ 5. ASUNTOS GENERALES.
 - ✓ 6. CLAUSURA DE LA SESIÓN.

SECRETARIA DE LA COMISIÓN: SE SOMETE A VOTACIÓN EL ORDEN DEL DÍA DE MANERA ECONÓMICA SIRVANSE A MANIFESTAR SU VOTO LEVANTANDO LA MANO.

CR

CR

CR



✓ SECRETARIA DE LA COMISIÓN: SE SOMETE A VOTACIÓN EL CUARTO PUNTO DE MANERA ECONÓMICA SIRVANSE DE MANIFESTAR SU VOTO LEVANTANDO LA MANO.

SECRETARIA DE LA COMISIÓN: PRESIDENTE DE LA COMISIÓN LE INFORMO QUE EL CUARTO PUNTO DEL ORDEN DEL DÍA SE APRUEBA POR unanimidad DE VOTOS DE LOS INTEGRANTES DE LAS COMISIONES DE "RECUPERACIÓN DE ESPACIOS PÚBLICOS Y ANTIGRAFFITI".

SECRETARIA DE LA COMISIÓN: EL SIGUIENTE PUNTO ES EL QUINTO ASUNTOS GENERALES.

PRESIDENTE DE LA COMISIÓN: ALGÚN COMENTARIO DE LOS PRESENTES:

PUNTO (4)

- Presentación de la información por parte de:

- Prodeov
- IMPLAN

- Para el trabajo de terminar el inventario por el área de Oficialía Mayor

1er listado de 2019 a 2021 con corte 31 de diciembre

parques, bibliotecas y centros comunitarios

→ Seguimiento para trabajo al término de las cédulas (en espera de trabajo técnico).

→ Solicitar reunión seguimiento para el tema (de digitalización)

Handwritten notes in purple and blue ink on the right margin, including a large 'X' and the initials 'AK'.




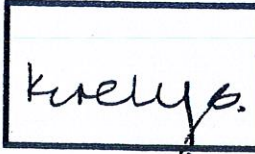




✓ **PRESIDENTE DE LA COMISIÓN:** SECRETARIA PASEMOS AL SIGUIENTE PUNTO DEL ORDEN DEL DÍA.

SECRETARIA DE LA COMISIÓN: EL SIGUIENTE PUNTO Y ÚLTIMO DEL ORDEN DEL DÍA, ES LA CLAUSURA DE LA SESIÓN.

PRESIDENTE DE LA COMISIÓN: GRACIAS A TODOS POR SU ASISTENCIA Y PARTICIPACIÓN, SE DECLARAN CERRADOS LOS TRABAJOS DE LA SESIÓN DE LA COMISIÓN DE RECUPERACIÓN DE ESPACIOS PÚBLICOS Y ANTIGRAFFITTI, SIENDO LAS 13:39 HORAS DEL DÍA 10 DE JUNIO DEL 2022.

INTEGRANTES DE LA COMISIÓN "RECUPERACIÓN DE ESPACIOS PÚBLICOS Y ANTIGRAFFITTI".

	ARQ. DALIA SALAZAR RUVALCABA (Presidenta)	
	LIC. KARELY GUADALUPE LEAL RAMOS (Secretaria)	
	MARIA DE LOS ANGELES GOMEZ RAMOS (Vocal)	

Handwritten signature in blue ink, possibly 'K' or 'GR'.

"2022, Año de la Erradicación de la violencia contra las mujeres en Baja California"

Handwritten signature in blue ink, possibly 'GR'.



ANEXO V

CAH

X

K

Handwritten signature in purple ink.

"2022, Año de la Erradicación de la violencia contra las mujeres en Baja California"





REGIDORES
 Oficio No. DSR-8R 169/2022.
 ASUNTO: COMISIÓN
 ESPACIOS PÚBLICOS.

Playas de Rosarito, B. C. a 10 de agosto del 2022.

REG. MARIA DE LOS ANGELES GOMEZ RAMOS
 VOCAL DE LA COMISION ANTIGRAFITTI
 Y RECUPERACION DE ESPACIOS PUBLICOS.
 H. IX AYUNTAMIENTO DE PLAYAS DE ROSARITO,
 BAJA CALIFORNIA.

Anteponiendo un cordial saludo, por medio de la presente, se convoca su presencia en Sala de Regidores "Sergio F. Brown" de esta casa municipal. Para el seguimiento de la reunión de trabajo de la Comisión de Recuperación de espacios públicos y antigraffiti. "Seguimiento de Formación de Rutas para el inventario de muros y superficies del dominio público". La cual se llevará a cabo el día martes 16 de agosto del año en curso, a las 9:00 horas.

Sin otro particular por el momento y agradeciendo la atención a la solicitud, quedo de usted para cualquier duda o aclaración.

ATENTAMENTE

"2022, Año de la Erradicación de la violencia contra las mujeres en Baja California"

Dalia Salazar



Arq. Dalia Salazar Ruvalcaba

Regidora del IX Ayuntamiento de Playas de Rosarito B.C.
 Comisión de Recuperación de espacios públicos y antigraffiti.

Handwritten notes in purple and blue ink, including a large 'A' and 'X'.

C. c. p. Archivo
 NMS

H. AYUNTAMIENTO DE
 PLAYAS DE ROSARITO, B. C.



José Haroz Aguilar, No. 2000, Fracc. Villa Turística

Casa Municipal



REGIDORES
Oficio No. DSR-8R 170/2022.
ASUNTO: COMISIÓN
ESPACIOS PÚBLICOS.

Playas de Rosarito. B. C. a 10 de agosto del 2022.

REG. KARELY GUADALUPE LEAL RAMOS
SECRETARIA DE LA COMISIÓN DE RECUPERACIÓN
DE ESPACIOS PÚBLICOS Y ANTIGRAFITTI
H. IX AYUNTAMIENTO DE PLAYAS DE ROSARITO,
BAJA CALIFORNIA.

Anteponiendo un cordial saludo, por medio de la presente, se convoca su presencia en Sala de Regidores "Sergio F. Brown" de esta casa municipal. Para el seguimiento de la reunión de trabajo de la Comisión de Recuperación de espacios públicos y antigraffiti. "Seguimiento de Formación de Rutas para el inventario de muros y superficies del dominio público". La cual se llevará a cabo el día martes 16 de agosto del año en curso, a las 9:00 horas.

Sin otro particular por el momento y agradeciendo la atención a la solicitud, quedo de usted para cualquier duda o aclaración.

ATENTAMENTE


"2022, Año de la Erradicación de la violencia contra las mujeres en Baja California"

Arq. Dalia Salazar Ruvaicaba

Regidora del IX Ayuntamiento de Playas de Rosarito B.C.
Comisión de Recuperación de espacios públicos y antigraffiti.



C. c.p. Archivo
NMS



H. AYUNTAMIENTO DE
PLAYAS DE ROSARITO, B. C.

RECIBIDO
12 AGO 2022
2:37
REGIDORES

José Haroz Aguilar, No. 2000, Fracc. Villa Turística

Casa Municipal

Handwritten notes in blue ink on the right margin, including a vertical line and the letters 'AH' and 'X'.



H. AYUNTAMIENTO DE ROSARITO, B.C.
 ESPACHADO
 12 AGO 2022
 ROSARITO
 REGIDORES

REGIDORES
 Oficio No. DSR-8R 173/2022.
 ASUNTO: COMISION
 ESPACIOS PUBLICOS.

Playas de Rosarito, B. C. a 10 de agosto del 2022.

LIC. JORGE ALEJANDRO VARGAS MAYORAL
 DIRECTOR DE TRANSPARENCIA DEL
 H. IX AYUNTAMIENTO EN PLAYAS DE ROSARITO.

H. AYUNTAMIENTO DE
 PLAYAS DE ROSARITO, B.C.
 RECIBIDO
 12 AGO 2022
 2:33

Anteponiendo un cordial saludo, por medio de la presente me permito solicitar la transmisión en Sala de Regidores "Sergio F. Brown" de esta Casa Municipal. Para el seguimiento de la reunión de trabajo de la Comisión de Recuperación de espacios públicos y antigraffiti. "Seguimiento de Formación de Rutas para el inventario de muros y superficies del dominio público". La cual se llevará a cabo el día martes 16 de agosto del año en curso, a las 9:00 horas.

Sin otro particular por el momento y agradeciendo la atención a la solicitud, quedo de usted para cualquier duda o aclaración.

ATENTAMENTE

"2022, Año de la Erradicación de la violencia contra las mujeres en Baja California"




Arq. Dalia Salazar Ruvalcaba
 Regidora del IX Ayuntamiento de Playas de Rosarito, B.C.
 Comisión de Recuperación de espacios públicos y antigraffiti.

REGIDORES

Handwritten initials: A, BH, X

C. c. p. Archivo
 NMS



José Haroz Aguilar, No. 2000, Fracc. Villa Turística

Casa Municipal



ESPACIOS PÚBLICOS
2022

REGIDORES
Oficio No. DSR-8R 174/2022.
ASUNTO: COMISIÓN
ESPACIOS PÚBLICOS.

Playas de Rosarito, B. C. a 10 de agosto del 2022.

ARQ. ABRAHAM GOMEZ ALVAREZ
DIRECTOR GENERAL DE PRODEUR
H. IX AYUNTAMIENTO DE
PLAYAS DE ROSARITO, B.C.

Anteponiendo un cordial saludo, por medio de la presente, se convoca su presencia en Sala de Regidores "Sergio F. Brown" de esta casa municipal. Para el seguimiento de la reunión de trabajo de la Comisión de Recuperación de espacios públicos y antigraffiti. "Seguimiento de Formación de Rutas para el inventario de muros y superficies del dominio público". La cual se llevará a cabo el día martes 16 de agosto del año en curso, a las 9:00 horas.

Sin otro particular por el momento y agradeciendo la atención a la solicitud, quedo de usted para cualquier duda o aclaración.

ATENTAMENTE

"2022, Año de la Erradicación de la violencia contra las mujeres en Baja California"

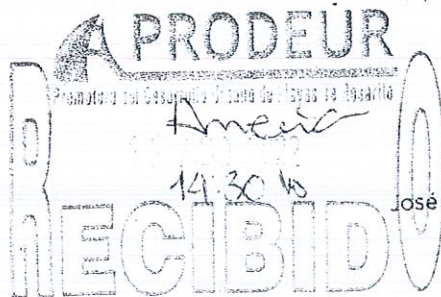


Arq. Dalia Salazar Ruvalcaba

Regidora del IX Ayuntamiento de Playas de Rosarito B.C.
Comisión de Recuperación de espacios públicos y antigraffiti.

Handwritten initials in blue ink: GRANA and X

C. c. p. Archivo
NMS



José Haroz Aguilar, No. 2000, Fracc. Villa Turística

Casa Municipal





ESTADOS UNIDOS MEXICANOS
12 AGO 2022
ESPACIO PÚBLICO

REGIDORES
Oficio No. DSR-8R 171/2022.
ASUNTO: COMISIÓN
ESPACIOS PÚBLICOS.

Playas de Rosarito, B. C. a 07 de junio del 2022.

MTRO. RAÚL SERAFÍN ARAGÓN CASTRO
DIRECTOR GENERAL DE IMPLAN H. IX
AYUNTAMIENTO DE PLAYAS DE ROSARITO, B. C.

Anteponiendo un cordial saludo, por medio de la presente, se convoca su presencia en Sala de Regidores "Sergio F. Brown" de esta casa municipal. Para el seguimiento de la reunión de trabajo de la Comisión de Recuperación de espacios públicos y antigraffiti. "Seguimiento de Formación de Rutas para el inventario de muros y superficies del dominio público". La cual se llevará a cabo el día martes 16 de agosto del año en curso, a las 9:00 horas.

Sin otro particular por el momento y agradeciendo la atención a la solicitud, quedo de usted para cualquier duda o aclaración.

ATENTAMENTE

"2022, Año de la Erradicación de la violencia contra las mujeres en Baja California"

Arq. Dalia Salazar Ruvalcaba

Regidora del IX Ayuntamiento de Playas de Rosarito, B.C.
Comisión de Recuperación de espacios públicos y antigraffiti.




REGIDORES

C. c. p. Archivo
NMS

H. AYUNTAMIENTO DE
PLAYAS DE ROSARITO, B.C.
RECEBIDO
12 AGO 2022
2:31
IMPLAN.

Instituto Municipal de Planeación
Carretera Héroles Aguilares, No. 2000, Fracc. Villa Turística

Casa Municipal





ESPACHADO
12 AGO 2022
REGIDORES
Oficio No. DSR-8R 172/2022.
ASUNTO: COMISIÓN
ESPACIOS PÚBLICOS.
RO SARITO
REGIDORE

Playas de Rosarito, B. C. a 10 de agosto del 2022.

C. DAVID CRUZ PONCE
OFICIAL MAYOR
DEL H. IX AYUNTAMIENTO DE PLAYAS DE ROSARITO,
BAJA CALIFORNIA.

Anteponiendo un cordial saludo, por medio de la presente, se convoca su presencia en Sala de Regidores "Sergio F. Brown" de esta casa municipal. Para el seguimiento de la reunión de trabajo de la Comisión de Recuperación de espacios públicos y antigraffiti. "Seguimiento de Formación de Rutas para el inventario de muros y superficies del dominio público". La cual se llevará a cabo el día martes 16 de agosto del año en curso, a las 9:00 horas.

Sin otro particular por el momento y agradeciendo la atención a la solicitud, quedo de usted para cualquier duda o aclaración.

ATENTAMENTE

"2022, Año de la Erradicación de la violencia contra las mujeres en Baja California"



Arq. Dalia Salazar Ruvalcaba
Regidora del IX Ayuntamiento de Playas de Rosarito, B.C.
Comisión de Recuperación de espacios públicos y antigraffiti.
REGIDORES

C. c. p. Archivo
NMS

IX H. AYUNTAMIENTO DE
PLAYAS DE ROSARITO, B.C.

RECIBIDO
12 AGO 2022
DA
OFICIALIA MAYOR

José Haroz Aguilar, No. 2000, Fracc. Villa Turística

Casa Municipal

A. C. R. D. A.



REGIDORES
Oficio No. DSR-8R 224/2022.
ASUNTO: COMISIÓN
ESPACIOS PÚBLICOS.

Playas de Rosarito, B. C. a 10 de agosto del 2022.

REG. C. MARÍA ANA MEDINA PÉREZ
REGIDORA DEL H. IX AYUNTAMIENTO DE PLAYAS DE ROSARITO,
BAJA CALIFORNIA.

Anteponiendo un cordial saludo, por medio de la presente, se convoca su presencia en Sala de Regidores "Sergio F. Brown" de esta casa municipal. Para el seguimiento de la reunión de trabajo de la Comisión de Recuperación de espacios públicos y antigraffiti. "Seguimiento de Formación de Rutas para el inventario de muros y superficies del dominio público". La cual se llevará a cabo el día martes 16 de agosto del año en curso, a las 9:00 horas.

Sin otro particular por el momento y agradeciendo la atención a la solicitud, quedo de usted para cualquier duda o aclaración.

ATENTAMENTE

"2022, Año de la Erradicación de la violencia contra las mujeres en Baja California"



Arq. Dalia Salazar Ruvalcaba
 Regidora del IX Ayuntamiento de Playas de Rosarito B.C.
 Comisión de Recuperación de espacios públicos y antigraffiti.

REGIDORES

C. c. p. Archivo
 NMS

[Handwritten signature]
 10:12
 10/08/22
 GNA

[Handwritten signature]

H. AYUNTAMIENTO DE PLAYAS
 DE ROSARITO, B. C.

DESPACHADO
10 AGO 2022
DESPACHADO
REGIDORES

José Haroz Aguilar, No. 2000, Edif. Villa Justicia

Casa Municipal





REGIDORES
Oficio No. DSR-8R 226/2022.
ASUNTO: MINUTA.

Playas de Rosarito, B. C. a 18 de agosto del 2022.

H. AYUNTAMIENTO DE
PLAYAS DE ROSARITO, B.C.

LIC. JORGE ALEJANDRO VARGAS MAYORAL
DIRECTOR DE TRANSPARENCIA DEL
H. IX AYUNTAMIENTO EN PLAYAS DE ROSARITO.

RECIBIDO
18 AGO 2022

DIRECCION DE TRANSPARENCIA Y
ACCESO A LA INFORMACION PUBLICA

Anteponiendo un cordial saludo, me dirijo respetuosamente a usted para le hago entrega de la Minuta de la Reunión de trabajo de la Comisión de Espacios Públicos y Antigraffiti que fue llevada a cabo el día martes 16 de agosto de 2022.

- Anexando Copia del documento de la Minuta de la Reunión de trabajo de la Comisión de Espacios Públicos y Antigraffiti.

Sin otro particular por el momento, agradezco de antemano su atención brindada a la presente.

ATENTAMENTE

"2022, Año de la Erradicación de la violencia contra las mujeres en Baja California"



Dalia Salazar

ARQ. DALIA SALAZAR RUVALCABA

REGIDORA DEL IX AYUNTAMIENTO DE PLAYAS DE ROSARITO B.C.

REGIDORES COMISIÓN DE RECUPERACIÓN DE ESPACIOS PÚBLICOS Y ANTIGRAFITTI.

C. c. p. Archivo
NMS

H. AYUNTAMIENTO DE PLAYAS
DE ROSARITO, B. C.

DESPACHADO
18 AGO 2022
DESPACHADO
REGIDORES

José Haroz Aguilar, No. 2000, Fracc. Villa Turística

Casa Municipal



Handwritten signature and initials in blue ink

7:29 pm
17/08/22
Dalia Salazar



REGIDORES
Oficio No. DSR-8R 222/2022.
ASUNTO: MINUTA.

Playas de Rosarito, B. C. a 17 de agosto del 2022.

REG. MARIA DE LOS ANGELES GOMEZ RAMOS
VOCAL DE LA COMISIÓN ANTIGRAFITTI
Y RECUPERACIÓN DE ESPACIOS PÚBLICOS.
H. IX AYUNTAMIENTO DE PLAYAS DE ROSARITO,
BAJA CALIFORNIA.

Anteponiendo un cordial saludo, me dirijo respetuosamente a usted así mismo le hago entrega de la Minuta de la Reunión de trabajo de la Comisión de Espacios Públicos y Antigraffiti que fue llevada a cabo el día martes 16 de agosto de 2022.

- Anexando Copia del documento de la Minuta de la Reunión de trabajo de la Comisión de Espacios Públicos y Antigraffiti.

Sin otro particular por el momento, agradezco de antemano su atención brindada a la presente.

ATENTAMENTE

"2022, Año de la Erradicación de la violencia contra las mujeres en Baja California"



REGIDORES

C. c. p. Archivo
NMS

Arq. Dalia Salazar Ruvalcaba H. AYUNTAMIENTO DE PLAYAS DE ROSARITO, B. C.
Regidora del IX Ayuntamiento de Playas de Rosarito B.C.
Comisión de Recuperación de espacios públicos antigraffiti.

DESPACHADO
17 AGO 2022
DESPACHADO
REGIDORES



José Haroz Aguilar, No. 2000, Fracc. Villa Turística

Casa Municipal

(Vertical handwritten notes in blue ink)



REGIDORES
Oficio No. DSR-8R 221/2022.
ASUNTO: MINUTA.

Playas de Rosarito, B. C. a 17 de agosto del 2022.

REG. KARELY GUADALUPE LEAL RAMOS
SECRETARIA DE LA COMISIÓN DE RECUPERACIÓN
DE ESPACIOS PÚBLICOS Y ANTIGRAFITTI
H. IX AYUNTAMIENTO DE PLAYAS DE ROSARITO,
BAJA CALIFORNIA.

Anteponiendo un cordial saludo, me dirijo respetuosamente a usted así mismo le hago entrega de la Minuta de la Reunión de trabajo de la Comisión de Espacios Públicos y Antigraffiti que fue llevada a cabo el día martes 16 de agosto de 2022.

- Anexando Copia del documento de la Minuta de la Reunión de trabajo de la Comisión de Espacios Públicos y Antigraffiti.

Sin otro particular por el momento, agradezco de antemano su atención brindada a la presente.

ATENTAMENTE.

"2022, Año de la Erradicación de la violencia contra las mujeres en Baja California"



[Handwritten Signature]

Arq. Dalia Salazar Ruvalcaba
Regidora del IX Ayuntamiento de Playas de Rosarito B.C.
Comisión de Recuperación de espacios públicos y antigraffiti.
REGIDORES

AYUNTAMIENTO DE PLAYAS DE ROSARITO, B. C.
ESPACHADO
17 AGO 2022
ESPACHADO
REGIDORES

Layuna
17/08/2022
01:31

C. c. p. Archivo
NMS



José Haroz Aguilar, No. 2000, Fracc. Villa Turística

Casa Municipal

[Handwritten initials]



LISTA DE ASISTENCIA

REUNIÓN DE TRABAJO DE LA COMISIÓN DE RECUPERACIÓN DE ESPACIOS PÚBLICOS Y ANTIGRAFITI, PRESIDIDA POR LA REGIDORA ARQ. DALIA SALAZAR RUVALCABA, EN "SALA DE REGIDORES", PLAYAS DE ROSARITO, B. C.

EL DÍA MARTES 16 DE AGOSTO DE 2022.

No.	NOMBRE:	CARGO:	FIRMA:
1	ARQ. DALIA SALAZAR RUVALCABA	REGIDORA PRESIDENTA	<i>Dalia Salazar</i>
2	LIC. KARELY GUADALUPE LEAL RAMOS	REGIDORA SECRETARIA	<i>Karely</i>
3	C. MARÍA DE LOS ÁNGELES GÓMEZ RAMOS	VOCAL	<i>Maria de los Angeles</i>
4	C. DAVID CRUZ PONCE.	OFICIAL MAYOR	<i>David Cruz</i>
5	MTRO. RAÚL SERAFÍN ARAGÓN CASTRO.	DIRECTOR DE IMPLAN	<i>Raul Aragon</i>
6	ARQ. ABRAHAM GOMEZ ALVAREZ	PRODEUR	<i>Abraham Gomez</i>
7	Ing. Carlos López Figueroa	PRODEUR	<i>Carlos Lopez</i>
8	Maria Ana Medina P.	Regidora	<i>Maria Ana Medina</i>
9			
10			

Handwritten notes and signatures in purple and blue ink on the right margin.



José Haroz Aguilar, No. 2000, Fracc. Villa Turística

Casa Municipal



Comisión de Recuperación de Espacios Públicos y Antigraffiti

ORDEN DEL DÍA

1. LISTA DE ASISTENCIA Y DECLARACIÓN DE QUÓRUM LEGAL.
2. LECTURA Y APROBACIÓN DEL ORDEN DEL DÍA.
3. BIENVENIDA POR PARTE DE LA PRESIDENTA DE LA COMISIÓN DE RECUPERACIÓN DE ESPACIOS PÚBLICOS Y ANTIGRAFFITI.
4. EXPOSICIÓN DE "SEGUIMIENTO DE FORMACIÓN DE RUTAS PARA EL INVENTARIO DE MUROS Y SUPERFICIES DEL DOMINIO PÚBLICO".
5. ASUNTOS GENERALES.
6. CLAUSURA DE LA SESIÓN.

(Handwritten signatures in blue ink)



José Haroz Aguilar, No. 2000, Fracc. Villa Turística

Casa Municipal

AYUNTAMIENTO DE
PLAYAS DE ROSARITO
RECIBIDO
12:22
16 AGO 2022
m



PLAYAS DE
ROSARITO
IX AYUNTAMIENTO

REGIDORES
Oficio No. MAGR-IX -30/2022.
ASUNTO: El que se indica

Playas de Rosarito, B. C. a 16 de agosto del 2022.

ARQ. DALIA SALAZAR RUVALCABA
REGIDORA PRESIDENTE DE LA COMISIÓN DE
RECUPERACIÓN DE ESPACIOS PUBLICOS Y ANTIGRAFFITI.
DEL H. IX AYUNTAMIENTO DE PLAYAS DE ROSARITO, B.C.
PRESENTE. -

Por medio del presente me permito saludarlo e informarle, que por cuestiones de agenda me es imposible estar presente en la **Reunión de trabajo de la comisión de Recuperación de Espacios Públicos y Antigraffiti**. Que se llevará a cabo el día **martes 16 de agosto de 2022**, Por lo cual autorizo a mi secretario técnico **C. FRANCISCO JAVIER SALINAS CASTILLO** para que me represente en dicha reunión. Así como en subsecuentes en las cuales deba y tenga que representarme.

Sin otro particular por el momento me despido de Usted quedando a sus órdenes.

X
CR
Dalia

ATENTAMENTE


"2022, AÑO DE LA ERRADICACION DE LA VIOLENCIA CONTRA LAS MUJERES EN BAJA CALIFORNIA"

CR

C. MARÍA DE LOS ÁNGELES GÓMEZ RAMOS.
Quinta Regiduría del IX Ayuntamiento de Playas de Rosarito B. C.
Presidente de la Comisión Bienestar Social.



REGIDORES



H. AYUNTAMIENTO DE PLAYAS
DE ROSARITO, B. C.
DESPACHADO
16 AGO 2022
DESPACHADO
REGIDORES
Casa Municipal

José Haroz Aguilar, No. 2000, Fracc. Villa Fonética



Playas de Rosarito, B.C. a 16 de Agosto del 2022

Reunión de Comisión de Recuperación de Espacios Públicos y Antigraffiti

PRESIDENTE DE LA COMISIÓN: MUY BUENOS DÍAS REGIDORAS INTEGRANTES DE LAS COMISIONES DE "RECUPERACIÓN DE ESPACIOS PÚBLICOS Y ANTIGRAFFITI"; AGRADEZCO TAMBIÉN LA ASISTENCIA DE:

- OFICIAL MAYOR. C. DAVID CRUZ PONCE.
- DIRECTOR DE IMPLAN. MTR. RAÚL SERAFÍN ARAGÓN CASTRO.
- PRODEUR. ARQ. ABRAHAM GOMEZ ALVAREZ.

SIENDO LAS 9:21 DAMOS POR INICIADA ESTA SESIÓN DE TRABAJO, EL MOTIVO DE ESTA REUNIÓN ES EL EXPOSICIÓN DE "SEGUIMIENTO DE FORMACIÓN DE RUTAS PARA EL INVENTARIO DE MUROS Y SUPERFICIES DEL DOMINIO PÚBLICO".

SECRETARIA SIRVASE A DAR LECTURA AL PRIMER PUNTO DEL ORDEN DEL DÍA.

SECRETARIA DE LA COMISIÓN: INTEGRANTES DE LA COMISIÓN DE RECUPERACIÓN DE ESPACIOS PÚBLICOS Y ANTIGRAFFITI SOLICITO SU ATENCIÓN Y RESPUESTA A LA LISTA DE ASISTENCIA:

- ARQ. DALIA SALAZAR RUVALCABA (Presidenta)
- LIC. KARELY GUADALUPE LEAL RAMOS (Secretaria)
- MARIA DE LOS ANGELES GOMEZ RAMOS (Vocal)

[Handwritten signatures and initials in black and blue ink]



SECRETARIA DE LA COMISIÓN: PRESIDENTE DE LA COMISIÓN, DADA LA ASISTENCIA DE LOS INTEGRANTES DE LA COMISIÓN DE "RECUPERACIÓN DE ESPACIOS PUBLICOS Y ANTIGRAFFITI", HAGO DE SU CONOCIMIENTO QUE EXISTE QUÓRUM LEGAL PARA LLEVAR ACABO LA SESIÓN DE TRABAJO.

PRESIDENTE DE LA COMISIÓN: SECRETARIA SÍRVASE A DAR LECTURA AL ORDEN DEL DÍA PARA LA APROBACIÓN DEL MISMO:

SECRETARIA DE LA COMISIÓN: INTEGRANTES DE LA COMISIÓN DE RECUPERACIÓN DE ESPACIOS PÚBLICOS Y ANTIGRAFFITI" PROCEDERÉ A DAR LECTURA DEL ORDEN DEL DÍA.

1. LISTA DE ASISTENCIA Y DECLARACIÓN DE QUÓRUM LEGAL.
2. LECTURA Y APROBACIÓN DEL ORDEN DEL DÍA.
3. BIENVENIDA POR PARTE DE LA PRESIDENTA DE LA COMISIÓN DE RECUPERACIÓN DE ESPACIOS PÚBLICOS Y ANTIGRAFFITI.
4. EXPOSICIÓN DE "SEGUIMIENTO DE FORMACIÓN DE RUTAS PARA EL INVENTARIO DE MUROS Y SUPERFICIES DEL DOMINIO PÚBLICO".
5. ASUNTOS GENERALES.
6. CLAUSURA DE LA SESIÓN.

SECRETARIA DE LA COMISIÓN: SE SOMETE A VOTACIÓN EL ORDEN DEL DÍA DE MANERA ECONÓMICA SIRVANSE A MANIFESTAR SU VOTO LEVANTANDO LA MANO.



SECRETARIA DE LA COMISION: PRESIDENTE DE LA COMISION LE INFORMO QUE EL ORDEN DEL DIA SE APRUEBA POR unanimidad DE VOTOS DE LOS INTEGRANTES DE LAS COMISIONES DE "RECUPERACION DE ESPACIOS PUBLICOS Y ANTIGRAFFITI".

PRESIDENTE DE LA COMISION: APROBADO EL ORDEN DEL DIA PROCEDEREMOS AL TERCER PUNTO DEL ORDEN DEL DIA.

BIENVENIDA POR PARTE DEL PRESIDENTE DE LA COMISION DE RECUPERACION DE ESPACIOS PUBLICOS Y ANTIGRAFFITI

Se realiza la bienvenida por parte de la oficialia, la regidora Presidenta, pasando a l 4to punto del orden del dia.

Se realiza exposicion por encargada de bienes inmuebles del ayuntamiento, argumentando que queda el faltante de superficie.

PRESIDENTE DE LA COMISION: SECRETARIA CONTINUEMOS CON EL SIGUIENTE PUNTO DEL ORDEN DEL DIA.

SECRETARIA DE LA COMISION: EL SIGUIENTE PUNTO ES EL CUARTO, EXPOSICION DE "FORMACION DE RUTAS PARA EL INVENTARIO DE MUROS Y SUPERFICIAS DEL DOMINIO PUBLICO".

PRESIDENTE DE LA COMISION: SECRETARIA SIRVASE SOMETER A VOTACION LA PROPUESTA DEL EXPOSICION DE "SEGUIMIENTO DE FORMACION DE RUTAS PARA EL INVENTARIO DE MUROS Y SUPERFICIAS DEL DOMINIO PUBLICO".

[Handwritten signature]

[Handwritten signature]

[Handwritten mark]

[Handwritten signature]



SECRETARIA DE LA COMISION: SE SOMETE A VOTACION EL CUARTO PUNTO DE MANERA ECONOMICA SIRVANSE DE MANIFESTAR SU VOTO LEVANTANDO LA MANO.

SECRETARIA DE LA COMISION: PRESIDENTE DE LA COMISION LE INFORMO QUE EL CUARTO PUNTO DEL ORDEN DEL DIA SE APRUEBA POR unanimidad DE VOTOS DE LOS INTEGRANTES DE LAS COMISIONES DE "RECUPERACION DE ESPACIOS PUBLICOS Y ANTIGRAFFITI".

SECRETARIA DE LA COMISION: EL SIGUIENTE PUNTO ES EL QUINTO ASUNTOS GENERALES.

PRESIDENTE DE LA COMISION: ALGUN COMENTARIO DE LOS PRESENTES:

-Se somete a votación el punto 4.
La aprobación de la entrega del primer paquete entregado por la OTHUALIA mayor. Quedando en acuerdo la continuación

Asuntos Generales.

Se aprueba por unanimidad de votos el asunto general, que consta en el inicio del trabajo de dictamen del inventario de muros y superficies.

[Handwritten signatures and initials on the right margin]

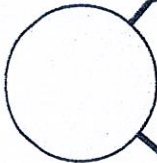







PRESIDENTE DE LA COMISIÓN: SECRETARIA PASEMOS AL SIGUIENTE PUNTO DEL ORDEN DEL DÍA.

SECRETARIA DE LA COMISIÓN: EL SIGUIENTE PUNTO Y ÚLTIMO DEL ORDEN DEL DÍA, ES LA CLAUSURA DE LA SESIÓN.

PRESIDENTE DE LA COMISIÓN: GRACIAS A TODOS POR SU ASISTENCIA Y PARTICIPACIÓN, SE DECLARAN CERRADOS LOS TRABAJOS DE LA SESIÓN DE LA COMISIÓN DE RECUPERACIÓN DE ESPACIOS PÚBLICOS Y ANTIGRAFFITI, SIENDO LAS 9:28 HORAS DEL DÍA 16 DE AGOSTO DEL 2022.

INTEGRANTES DE LA COMISIÓN "RECUPERACIÓN DE ESPACIOS PÚBLICOS Y ANTIGRAFFITI".

- | | | |
|---|--|---|
|  | ARQ. DALIA SALAZAR RUVALCABA
(Presidenta) |  |
|  | LIC. KARELY GUADALUPE LEAL RAMOS
(Secretaria) |  |
|  | MARIA DE LOS ANGELES GOMEZ RAMOS
(Vocal) |  |

"2022, Año de la Erradicación de la violencia contra las mujeres en Baja California"





OFICIALIA MAYOR

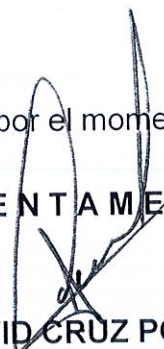
Oficio No. OFM-1597/2022

Playas de Rosarito, B.C., a 16 de agosto de 2022

ARQ. DALIA SALAZAR RUVALCABA
REGIDORA PRESIDENTE DE LA COMISION DE RECUPERACION
DE ESPACIOS PUBLICOS Y ANTIGRAFITTI
H. IX AYUNTAMIENTO DE PLAYAS DE ROSARITO, B.C.
P R E S E N T E.-

Por medio del presente reciba un cordial saludo, y en atención a la solicitud realizada en reunión de trabajo de la Comisión de recuperación de espacios públicos y antigrafiti, relativa al llenado de cédulas que contenga los predios propiedad del Municipio con construcciones, donde se brinden los servicios de administración pública, asistencia social, deporte, cultura y áreas verdes, para la integración del padrón de superficies y superficies del dominio público, al respecto se hace entrega de la primeras 46 cédulas.

Sin otro particular por el momento, quedo de usted.





ATENTAMENTE

DAVID CRUZ PONCE
OFICIAL MAYOR

H. IX AYUNTAMIENTO DE PLAYAS DE ROSARITO, B.C.

IX H. AYUNTAMIENTO DE PLAYAS DE ROSARITO, B.C.
DECEMBER 16 AGO 2022
OFICIALIA MAYOR



Archivo
DCP/icbc



H. AYUNTAMIENTO DE PLAYAS DE ROSARITO, B.C.
RECIBIDO
12:10
16 AGO 2022
REGIDORES

ESPACIOS PUBLICOS

DEPORTE

AZ-053-088 Y AZ-053-188	CENTRO TENISTICO DE ALTO RENDIMIENTO
BJ-060-005	CANCHA DE USOS MULTIPLES BENITO JUAREZ
: BJ-073-100	CANCHA DE USOS MULTIPLES SHARP
RX-631-201	CAMPO DE FUTBOL AMP. PLAN LIBERTADOR
IN-000-001	CANCHA DE USOS MULTIPLES INDEPENDENCIA
VB-119-001	CANCHA DE USOS MULTIPLES VILLA BONITA
VM-051-001	CANCHA DE USOS MULTIPLES VISTA MARINA
CG-010-001	DELEGACION PRIMO TAPIA
CS-056-013	CANCHA DE USOS MULTIPLES, COLINAS DEL SOL PARTE ALTA
CV-052-023	CANCHA DE USOS MULTIPLES COLINAS DEL VOLCAN
EM-000-006	LIENZO CHARRO
EQ-109-001	CANCHA DE USOS MULTIPLES HUAHUATAY
ET-030-001	CANCHA DE USOS MULTIPLES JOSE CRUZ NAVARRO
IN-000-001	UNIDAD DEPORTIVA "LUIS ENRIQUE BONILLA
KD-125-001	CANCHA DE USOS MULTIPLES LA MINA
LB-000-100	CANCHA DE USOS MULTIPLES EL PROFE MAURO VALENZUELA
BJ-060-005	CANCHA DE USOS MULTIPLES BENITO JUAREZ
LB-081-100	CANCHA DE USOS MULTIPLES DIEGO ESQUIVEL
LO-004-001	UNIDAD DEPORTIVA LOMAS DE CORONADO
PS-006-001	CANCHA DE USOS MULTIPLES PLAYAS DE SANTANDER
RF-161-261	UNIDAD DEPORTIVA " PROFE. ANDRES LUNA
RO-002-047 Y RO-002-169	UNIDAD DEPORTIVA ROSAMAR
RF-112-029	UNIDAD DEPORTIVA LEYES DE REFORMA

AREAS VERDES

RZ-113-004	CANCHA DE USOS MULTIPLES CHULA VISTA
RT-038-001	PARQUE ABERLARDO L. RODRIGUEZ
RF-112-029	PARQUE CONCHITA CANTU
BJ-069-001	JARDIN VECINAL
EM-000-006	PARQUE METROPOLITANO DE LA CIUDAD
IN-017-001	PARQUE_INDEPENDENCIA
IN-044-001	AREA VERDE INDEPENDENCIA
KD-125-001	PARQUE LA MINA

ADMINISTRACION PUBLICA

RZ-066-091	DIRECCION DE PLANEACION, PREVENCION Y COMBATE AL DELITO
VT-016-001	CASA MUNICIPAL
ET-005-001	Comandancia de policia Primo Tapia
BJ-070-001	COMANDANCIA DE POLICIA
RT-034-001	Oficina enlace de Relaciones Exteriores

CA

X

ASISTENCIA SOCIAL

CV-083-001	CENTRO COMUNITARIO Y/O DIPENSARIO
CM-001-012	ESTANCIA INFANTIL
LB-081-100	COCINA CENTRAL
RF-161-291	ESTANCIA INFANTIL (DIF
: VT-016-003	DESARROLLO INTEGRAL DE LA FAMILIA (DIF

CULTURA

RT-038-001	INSTITUTO MUNICIPAL DE ARTE Y CULTURA (IMAC
CM-001-012	BIBLIOTECA
ET-030-130	BIBLIOTECA PRIMO TAPIA
LB-003-191	BIBLIOTECA OCTAVIO PAZ
RT-038-001	BIBLIOTECA ADOLFO LOPEZ MATEOS

X
GRAND



Inventario de Muros y superficies en Espacios públicos, Playas de Rosarito, B.C.

DATOS GENERALES DEL ESPACIO PUBLICO

ID: RF-161-291 Fecha: JUNIO 2022 Coordenadas: X 32.381681, -117.060059
 Nombre del Espacio Público: ESTANCIA INFANTIL (DIF)
 Subsistema: ASISTENCIA SOCIAL Tipo de Elemento: GUARDERIA
 Operativo: AYUNTAMIENTO MUNICIPAL DE PLAYAS DE ROSARITO

UBICACIÓN

Delegación: ZONA CENTRO Distrito: I Sector: 04 PEMEX
 Barrio: 005 CENTRO ENERGETICO Colonia: LEYES DE REFORMA
 Dirección: AV. Gral. Emiliano Zapata s/n, Col. Leyes de Reforma, 22711 Rosarito, B.C.

CARACTERÍSTICAS DEL SITIO

Sup. Terreno (m ²)	1747.3	Sup. Construida (m ²)	835	Número de Niveles	1
Sup. Barda (m ²)	SI	Pasos peatonales(caminos)	SI	Arbolado/Áreas Verdes (m ²)	SI
¿Tiene Seguridad?	SI	Cuenta con Comité Vecinal		Señalización	SI
¿Se observa cuidado?	SI	¿Se encuentra en uso?	SI	¿Público o Privado?	PUBLICO
¿Se pueden realizar eventos?	NO	¿Hay interés de los residentes?		Horario	
Fecha de última intervención en espacio		Origen del recurso autorizado		Dependencia o paramunicipal asignada	

CROQUIS

LEVANTAMIENTO FOTOGRAFICO

Elaboro:

Autorizo:

Reviso:

[Handwritten signature]

[Handwritten initials]



Inventario de Muros y superficies en Espacios públicos, Playas de Rosarito, B.C.

DATOS GENERALES DEL ESPACIO PUBLICO

ID: LB-081-100 Fecha: JUNIO 2022 Coordenadas: X: 32,3798.53 Y: 117,052026

Nombre del Espacio Público: COCINA CENTRAL

Subsistema: ASISTENCIA SOCIAL Tipo de Elemento: CENTRO DE DESARROLLO COMUNITARIO

Operativo: AYUNTAMIENTO MUNICIPAL DE PLAYAS DE ROSARITO

UBICACIÓN

Delegación: PLAN LIBERTADOR Distrito: III Sector: 08 LUCIO BLANCO

Barrio: 043 LUCIO BLANCO Colonia: AMP. LUCIO BLANCO

Dirección: C. MANUEL PEREZ YAÑEZ # 2393, Rosarito, B.C.

CARACTERÍSTICAS DEL SITIO

Sup. Terreno (m ²)	10642.53	Sup. Construida (m ²)		Número de Niveles	1
Sup. Barda (m ²)		Pasos peatonales(caminos)	SI	Arbolado/Áreas Verdes (m ²)	SI
¿Tiene Seguridad?	SI	Cuenta con Comité Vecinal	SI	Señalización	SI
¿Se observa cuidado?	SI	¿Se encuentra en uso?	SI	¿Público o Privado?	PUBLICO
¿Se pueden realizar eventos?	SI	¿Hay interés de los residentes?	SI	Horario	
Fecha de última intervención en espacio		Origen del recurso autorizado		Dependencia o paramunicipal asignada	

CROQUIS

LEVANTAMIENTO FOTOGRAFICO

Elaboro:

Autorizo:

Reviso:

M...
 X
 RE



Inventario de Muros y superficies en Espacios públicos, Playas de Rosarito, B.C.

DATOS GENERALES DEL ESPACIO PUBLICO

ID: VT-016-003 Fecha: JUNIO 2022 Coordenadas: X 32.363163, Y 117.054648
 Nombre del Espacio Público: DESARROLLO INTEGRAL DE LA FAMILIA (DIF)
 Subsistema: ASITENCIA SOCIAL Tipo de Elemento: CENTRO DE DESARROLLO COMUNITARIO
 Operativo: AYUNTAMIENTO MUNICIPAL DE PLAYAS DE ROSARITO (PARAMUNICIPAL)

UBICACIÓN

Delegación: ZONA CENTRO Distrito: III Sector: 06 CONSTITUCION
 Barrio: 099 CENTRO DE GOBIERNO Colonia: FRACC. VILLA TURISTICA
 Dirección: José Haroz Aguilar 2000 Fracc. Villa Turística, 22707 Rosarito, B.C.

CARACTERÍSTICAS DEL SITIO

Sup. Terreno (m²)	3987.12	Sup. Construida (m²)	640	Número de Niveles	2
Sup. Barda (m²)	SI	Pasos peatonales(caminos)	SI	Arbolado/Áreas Verdes (m²)	SI
¿Tiene Seguridad?	SI	Cuenta con Comité Vecinal		Señalización	SI
¿Se observa cuidado?	SI	¿Se encuentra en uso?	SI	¿Público o Privado?	PUBLICO
¿Se pueden realizar eventos?	SI	¿Hay interés de los residentes?		Horario	
Fecha de última intervención en espacio		Origen del recurso autorizado		Dependencia o paramunicipal asignada	L-V 8:00AM A 3:00PM S 9:00AM A 12:00PM

CROQUIS

LEVANTAMIENTO FOTOGRAFICO

Elaboro:

Autorizo:

Reviso:

Handwritten signatures and initials in blue ink:
 A vertical signature on the right side of the table.
 Initials 'X' and 'GH' written vertically.



Inventario de Muros y superficies en Espacios públicos, Playas de Rosarito, B.C.

DATOS GENERALES DEL ESPACIO PUBLICO

ID: CM-001-012 Fecha: JUNIO 2022 Coordenadas: X: 32.345474, Y:117.009886

Nombre del Espacio Público: ESTANCIA INFANTIL

Subsistema: ASISTENCIA SOCIAL Tipo de Elemento: GUARDERIA

Operativo: DESARROLLO INTEGRAL DE LA FAMILIA

UBICACIÓN

Delegación: _____ Distrito: _____ Sector: _____

Barrio: _____ Colonia: CATALINA DEL MAR

Dirección: CATALINA DEL MAR, PLAYAS DE ROSARITO, B.C.

CARACTERÍSTICAS DEL SITIO

Sup. Terreno (m ²)	5,512.26	Sup. Construida (m ²)		Número de Niveles	1
Sup. Barda (m ²)		Pasos peatonales(caminos)		Arbolado/Áreas Verdes (m ²)	
¿Tiene Seguridad?		Cuenta con Comité Vecinal		Señalización	
¿Se observa cuidado?		¿Se encuentra en uso?		¿Público o Privado?	PUBLICO
¿Se pueden realizar eventos?		¿Hay interés de los residentes?		Horario	
Fecha de última intervención en espacio		Origen del recurso autorizado		Dependencia o paramunicipal asignada	DIF

CROQUIS

LEVANTAMIENTO FOTOGRAFICO

Elaboro:

Autorizo:

Reviso:

Handwritten signatures and initials in blue ink, including 'M. A.' and 'G. A.'.



Inventario de Muros y superficies en Espacios públicos, Playas de Rosarito, B.C.

DATOS GENERALES DEL ESPACIO PUBLICO

ID: CV-083-001 Fecha: JUNIO 2022 Coordenadas: X: _____ Y: _____

Nombre del Espacio Público: CENTRO COMUNITARIO Y/O DIPENSARIO

Subsistema: _____ Tipo de Elemento: ASISTENCIA SOCIAL

Operativo: AYUNTAMIENTO MUNICIPAL DE PLAYAS DE ROSARITO

UBICACIÓN

Delegación: _____ Distrito: _____ Sector: _____

Barrio: _____ Colonia: COLINAS DEL VOLCAN

Dirección: C. VOLCAN IRAZU, Rosarito, B.C.

CARACTERÍSTICAS DEL SITIO

Sup. Terreno (m ²)	7070.94	Sup. Construida (m ²)	102	Número de Niveles	1
Sup. Barda (m ²)	NO	Pasos peatonales(caminos)	NO	Arbolado/Áreas Verdes (m ²)	NO
¿Tiene Seguridad?	NO	Cuenta con Comité Vecinal	SI	Señalización	NO
¿Se observa cuidado?	NO	¿Se encuentra en uso?	SI	¿Público o Privado?	PUBLICO
¿Se pueden realizar eventos?	SI	¿Hay interés de los residentes?	SI	Horario	
Fecha de última intervención en espacio		Origen del recurso autorizado		Dependencia o paramunicipal asignada	

CROQUIS

LEVANTAMIENTO FOTOGRAFICO

Elaboro:

Autorizo:

Reviso:

[Handwritten signatures and initials in purple and blue ink]



Inventario de Muros y superficies en Espacios públicos, Playas de Rosarito, B.C.

DATOS GENERALES DEL ESPACIO PUBLICO

ID: RT-034-001 Fecha: JUNIO 2022 Coordenadas: X: 32.341458, Y 117.0566107

Nombre del Espacio Público: Oficina enlace de Relaciones Exteriores

Subsistema: ADMINISTRACION PUBLICA Tipo de Elemento: _____

Operativo: AYUNTAMIENTO MUNICIPAL DE PLAYAS DE ROSARITO

UBICACIÓN

Delegación: ZONA CENTRO Distrito: I Sector: 01 CENTRO

Barrio: 023 ZONA ROSARITO SUBSECTOR URBANO -MIXTO Colonia: CENTRO SECC. CARRETERA

Dirección: Blvd. Benito Juárez # 100, Secc. Centro Carretera 22700, Rosarito, B.C.

CARACTERÍSTICAS DEL SITIO

Sup. Terreno (m ²)	1,200	Sup. Construida (m ²)	160.00	Número de Niveles	1
Sup. Barda (m ²)	SI	Pasos peatonales(caminos)	NO	Arbolado/Áreas Verdes (m ²)	SI
¿Tiene Seguridad?	SI	Cuenta con Comité Vecinal		Señalización	SI
¿Se observa cuidado?	SI	¿Se encuentra en uso?	SI	¿Público o Privado?	PUBLICO
¿Se pueden realizar eventos?	SI	¿Hay interés de los residentes?	SI	Horario	
Fecha de última intervención en espacio		Origen del recurso autorizado		Dependencia o paramunicipal asignada	L-V 8:00 AM A 3:00 PM

CROQUIS

LEVANTAMIENTO FOTOGRAFICO

--	--

Elaboro:

Autorizo:

Reviso:

A.
A.



Inventario de Muros y superficies en Espacios públicos, Playas de Rosarito, B.C.

DATOS GENERALES DEL ESPACIO PUBLICO

ID: VT-016-001 Fecha: JUNIO 2022 Coordenadas: X: 32.363612, 117.054758
 Nombre del Espacio Público: CASA MUNICIPAL
 Subsistema: ADMINISTRACION PUBLICA Tipo de Elemento: PALACIO MUNICIPAL
 Operativo: AYUNTAMIENTO MUNICIPAL DE PLAYAS DE ROSARITO

UBICACIÓN

Delegación: ZONA CENTRO Distrito: III Sector: 06 CONSTITUCION
 Barrio: 099 CENTRO DE GOBIERNO Colonia: FRACC. VILLA TURISTICA
 Dirección: José Haroz Aguilar 2000 Fracc. Villa Turística, 22707 Rosarito, B.C.

CARACTERÍSTICAS DEL SITIO

Sup. Terreno (m ²)	8232.98	Sup. Construida (m ²)	5,243.38	Número de Niveles	3
Sup. Barda (m ²)	SI	Pasos peatonales(caminos)	SI	Arbolado/Áreas Verdes (m ²)	SI
¿Tiene Seguridad?	SI	Cuenta con Comité Vecinal		Señalización	SI
¿Se observa cuidado?	SI	¿Se encuentra en uso?	SI	¿ Público o Privado?	PUBLICO
¿Se pueden realizar eventos?	SI	¿Hay interés de los residentes?		Horario	
Fecha de última intervención en espacio		Origen del recurso autorizado		Dependencia o paramunicipal asignada	L-V 8:00AM A 3:00PM S 9:00AM A 12:00PM

CROQUIS

LEVANTAMIENTO FOTOGRAFICO

Elaboro:

Autorizo:

Reviso:

[Handwritten signature and initials]



Inventario de Muros y superficies en Espacios públicos, Playas de Rosarito, B.C.

DATOS GENERALES DEL ESPACIO PUBLICO

ID: VT-016-001 Fecha: JUNIO 2022 Coordenadas: X: 32.363612, 117.054758
 Nombre del Espacio Público: CASA MUNICIPAL
 Subsistema: ADMINISTRACION PUBLICA Tipo de Elemento: PALACIO MUNICIPAL
 Operativo: AYUNTAMIENTO MUNICIPAL DE PLAYAS DE ROSARITO

UBICACIÓN

Delegación: ZONA CENTRO Distrito: III Sector: 06 CONSTITUCION
 Barrio: 099 CENTRO DE GOBIERNO Colonia: FRACC. VILLA TURISTICA
 Dirección: José Haroz Aguilar 2000 Fracc. Villa Turística, 22707 Rosarito, B.C.

CARACTERÍSTICAS DEL SITIO

Sup. Terreno (m²)	8232.98	Sup. Construida (m²)	5,243.38	Número de Niveles	3
Sup. Barda (m²)	SI	Pasos peatonales(caminos)	SI	Arbolado/Áreas Verdes (m²)	SI
¿Tiene Seguridad?	SI	Cuenta con Comité Vecinal		Señalización	SI
¿Se observa cuidado?	SI	¿Se encuentra en uso?	SI	¿Público o Privado?	PUBLICO
¿Se pueden realizar eventos?	SI	¿Hay interés de los residentes?		Horario	
Fecha de última intervención en espacio		Origen del recurso autorizado		Dependencia o paramunicipal asignada	L-V 8:00AM A 3:00PM S 9:00AM A 12:00PM

CROQUIS

LEVANTAMIENTO FOTOGRAFICO

--	--

Elaboro:

Autorizo:

Reviso:

R. D. D.



Inventario de Muros y superficies en Espacios públicos, Playas de Rosarito, B.C.

DATOS GENERALES DEL ESPACIO PUBLICO

ID: LB-003-191 Fecha: JUNIO 2022 Coordinadas: X 32.386587 Y 117.047321

Nombre del Espacio Público: BIBLIOTECA OCTAVIO PAZ

Subsistema: CULTURA Tipo de Elemento: BILBIOTECA PUBLICA MUNICIPAL

Operativo: DESARROLLO SOCIAL DEL AYUNTAMIENTO MUNICIPAL DE PLAYAS DE ROSARITO

UBICACIÓN

Delegación: PLAN LIBERTADOR Distrito: III Sector: 08 LUCIO BLANCO

Barrio: 043 LUCIO BLANCO Colonia: LUCIO BLANCO

Dirección: C. ROMUALDO GALLARDO OROZCO S/N LUCIO BLANCO, 22710

CARACTERÍSTICAS DEL SITIO

Sup. Terreno (m ²)	765.95	Sup. Construida (m ²)		Número de Niveles	3
Sup. Barda (m ²)	NO	Pasos peatonales(caminos)	SI	Arbolado/Áreas Verdes (m ²)	SI
¿Tiene Seguridad?	NO	Cuenta con Comité Vecinal		Señalización	NO
¿Se observa cuidado?	SI	¿Se encuentra en uso?	SI	¿Público o Privado?	PUBLICO
¿Se pueden realizar eventos?	SI	¿Hay interés de los residentes?	SI	Horario	
Fecha de última intervención en espacio		Origen del recurso autorizado		Dependencia o paramunicipal asignada	

CROQUIS

LEVANTAMIENTO FOTOGRAFICO

Elaboro:

Autorizo:

Reviso:

[Handwritten signature and initials in blue ink]



Inventario de Muros y superficies en Espacios públicos, Playas de Rosarito, B.C.

DATOS GENERALES DEL ESPACIO PUBLICO

ID: RT-038-001 Fecha: JUNIO 2022 Coordenadas: X: 494,478.5113 Y: 3,578,325.3524

Nombre del Espacio Público: INSTITUTO MUNICIPAL DE ARTE Y CULTURA (IMAC)

Subsistema: CULTURA Tipo de Elemento: CASA DE CULTURA

Operativo: INSTITUTO MUNICIPAL DE ARTE Y CULTURA (IMAC)

UBICACIÓN

Delegación: ZONA CENTRO Distrito: I Sector: 01 CENTRO

Barrio: 022 ZONA ROSARITO SUBSECTOR TURISTICO Colonia: CENTRO SECC. PLAYAS

Dirección: C. MAR ADRIATICO # 101 PARQUE ABELARDO L. RODRIGUEZ, 22710 ROSARITO, B.C.

CARACTERÍSTICAS DEL SITIO

Sup. Terreno (m ²)	6,400	Sup. Construida (m ²)	1,149.80	Número de Niveles	1
Sup. Barda (m ²)	NO	Pasos peatonales(camino)	SI	Arbolado/Áreas Verdes (m ²)	SI
¿Tiene Seguridad?	SI	Cuenta con Comité Vecinal		Señalización	SI
¿Se observa cuidado?	SI	¿Se encuentra en uso?	SI	¿Público o Privado?	PUBLICO
¿Se pueden realizar eventos?	SI	¿Hay interés de los residentes?	SI	Horario	
Fecha de última intervención en espacio		Origen del recurso autorizado		Dependencia o paramunicipal asignada	

CROQUIS

LEVANTAMIENTO FOTOGRAFICO

--	--

Elaboro:

Autorizo:

Reviso:

[Handwritten signature/initials]



Inventario de Muros y superficies en Espacios públicos, Playas de Rosarito, B.C.

DATOS GENERALES DEL ESPACIO PUBLICO

ID: RT-038-001 Fecha: JUNIO 2022 Coordenadas: X: 494,485.8237 Y: 3,578,349.7332

Nombre del Espacio Público: BIBLIOTECA ADOLFO LOPEZ MATEOS

Subsistema: CULTURA Tipo de Elemento: BIBLIOTECA PUBLICA MUNICIPAL

Operativo: AYUNTAMIENTO MUNICIPAL DE PLAYAS DE ROSARITO

UBICACIÓN

Delegación: ZONA CENTRO Distrito: I Sector: 06 CENTRO

Barrio: 022 ZONA ROSARITO SUBSECTOR TURISTICO Colonia: CENTRO SECC. PLAYAS

Dirección: Mar. Adriático # 101, Centro, 22710 Rosarito, B.C.

CARACTERÍSTICAS DEL SITIO

Sup. Terreno (m ²)	6400	Sup. Construida (m ²)		Número de Niveles	1
Sup. Barda (m ²)		Pasos peatonales(caminos)	SI	Arbolado/Áreas Verdes (m ²)	SI
¿Tiene Seguridad?	SI	Cuenta con Comité Vecinal		Señalización	SI
¿Se observa cuidado?	SI	¿Se encuentra en uso?	SI	¿Público o Privado?	PUBLICO
¿Se pueden realizar eventos?	SI	¿Hay interés de los residentes?	si	Horario	
Fecha de última intervención en espacio		Origen del recurso autorizado		Dependencia o paramunicipal asignada	

CROQUIS

LEVANTAMIENTO FOTOGRAFICO

Elaboro:

Autorizo:

Reviso:

MATEOS



Inventario de Muros y superficies en Espacios públicos, Playas de Rosarito, B.C.

DATOS GENERALES DEL ESPACIO PUBLICO

ID: CM-001-012 Fecha: JUNIO 2022 Coordenadas: X: _____ Y: _____

Nombre del Espacio Público: BIBLIOTECA CATALINA DEL MAR

Subsistema: CULTURA Tipo de Elemento: BIBLIOTECA PUBLICA

Operativo: DESARROLLO SOCIAL DEL AYUNTAMIENTO MUNICIPAL DE PLAYAS DE ROSARITO

UBICACIÓN

Delegación: _____ Distrito: _____ Sector: _____

Barrio: _____ Colonia: CATALINA DEL MAR

Dirección: CATALINA DEL MAR, PLAYAS DE ROSARITO, B.C.

CARACTERÍSTICAS DEL SITIO

Sup. Terreno (m ²)	5,512.26	Sup. Construida (m ²)		Número de Niveles	1
Sup. Barda (m ²)		Pasos peatonales(caminos)	SI	Arbolado/Áreas Verdes (m ²)	
¿Tiene Seguridad?	SI	Cuenta con Comité Vecinal		Señalización	SI
¿Se observa cuidado?	SI	¿Se encuentra en uso?	SI	¿Público o Privado?	PUBLICO
¿Se pueden realizar eventos?	NO	¿Hay interés de los residentes?	SI	Horario	
Fecha de última intervención en espacio		Origen del recurso autorizado		Dependencia o paramunicipal asignada	

CROQUIS

LEVANTAMIENTO FOTOGRAFICO

Elaboro:

Autorizo:

Reviso:

Handwritten signature and initials in blue ink.



Inventario de Muros y superficies en Espacios públicos, Playas de Rosarito, B.C.

DATOS GENERALES DEL ESPACIO PUBLICO

ID: ET-030-130 Fecha: JUNIO 2022 Coordenadas: X: 508,728.3495 Y: 3,565,178.6076

Nombre del Espacio Público: BIBLIOTECA PRIMO TAPIA

Subsistema: CULTURA Tipo de Elemento: BIBLIOTECA PUBLICAMUNICIPAL

Operativo: DESARROLLO SOCIAL DEL AYTTO, DE PLAYAS DE ROSARITO B.C.,

UBICACIÓN

Delegación: PRIMO TAPIA Distrito: VII Sector: 16 FRENTEPLAYA

Barrio: 097 PRIMO TAPIA P.B. Colonia: PRIMO TAPIA PARTE BAJA

Dirección: C. LAZAROS CARDENAS S/N, PRIMO TAPIA P.B., C.P. 22740, PLAYAS DE ROSARITO, B.C.

CARACTERÍSTICAS DEL SITIO

Sup. Terreno (m ²)	1344.31	Sup. Construida (m ²)		Número de Niveles	1
Sup. Barda (m ²)	SI	Pasos peatonales(caminos)	SI	Arbolado/Áreas Verdes (m ²)	SI
¿Tiene Seguridad?	NO	Cuenta con Comité Vecinal		Señalización	SI
¿Se observa cuidado?	SI	¿Se encuentra en uso?	SI	¿Público o Privado?	PUBLICO
¿Se pueden realizar eventos?	NO	¿Hay interés de los residentes?	SI	Horario	L-V 8:00 AM A 3:00 P.M.
Fecha de última intervención en espacio		Origen del recurso autorizado		Dependencia o paramunicipal asignada	

CROQUIS

LEVANTAMIENTO FOTOGRAFICO

Elaboro:

Autorizo:

Reviso:

Handwritten signature and initials in blue ink.



Inventario de Muros y superficies en Espacios publicos, Playas de Rosarito, B.C.

DATOS GENERALES DEL ESPACIO PUBLICO

ID: LB-003-191 Fecha: JUNIO 2022 Coordenadas: X 32.386587 Y 117.047321

Nombre del Espacio Público: BIBLIOTECA OCTAVIO PAZ

Subsistema: CULTURA Tipo de Elemento: BILBIOTECA PUBLICA MUNICIPAL

Operativo: DESARROLLO SOCIAL DEL AYUNTAMIENTO MUNICIPAL DE PLAYAS DE ROSARITO

UBICACIÓN

Delegación: PLAN LIBERTADOR Distrito: III Sector: 08 LUCIO BLANCO

Barrio: 043 LUCIO BLANCO Colonia: LUCIO BLANCO

Dirección: C. ROMUALDO GALLARDO OROZCO S/N LUCIO BLANCO, 22710

CARACTERÍSTICAS DEL SITIO

Sup. Terreno (m ²)	765.95	Sup. Construida (m ²)		Número de Niveles	3
Sup. Barda (m ²)	NO	Pasos peatonales(caminos)	SI	Arbolado/Áreas Verdes (m ²)	SI
¿Tiene Seguridad?	NO	Cuenta con Comité Vecinal		Señalización	NO
¿Se observa cuidado?	SI	¿Se encuentra en uso?	SI	¿Público o Privado?	PUBLICO
¿Se pueden realizar eventos?	SI	¿Hay interés de los residentes?	SI	Horario	
Fecha de última intervención en espacio		Origen del recurso autorizado		Dependencia o paramunicipal asignada	

CROQUIS

LEVANTAMIENTO FOTOGRAFICO

Elaboro:

Autorizo:

Reviso:

[Handwritten signatures and initials in blue ink]



Inventario de Muros y superficies en Espacios públicos, Playas de Rosarito, B.C.

DATOS GENERALES DEL ESPACIO PUBLICO

ID: LO-004-001 Fecha: JUNIO 2022 Coordinadas: X 32.343368, Y 117.044712

Nombre del Espacio Público: UNIDAD DEPORTIVA LOMAS DE CORONADO

Subsistema: DEPORTE Tipo de Elemento: UNIDAD DEPORTIVA

Operativo: INSTITUTO MUNICIPAL DEL DEPORTE IMDER

UBICACIÓN

Delegación: ZONA CENTRO Distrito: IV Sector: 12 COLINAS DE ROSARITO

Barrio: 042 17 DE AGOSTO Colonia: LOMAS DE CORONADO

Dirección: AV. ISLA MUJERES, FRACC. LOMAS DE CORONADO, PLAYAS DE ROSARITO B.C.

CARACTERÍSTICAS DEL SITIO

Sup. Terreno (m ²)	11,366.9	Sup. Construida (m ²)		Número de Niveles	1
Sup. Barda (m ²)	SI	Pasos peatonales(caminos)	SI	Arbolado/Áreas Verdes (m ²)	SI
¿Tiene Seguridad?	NO	Cuenta con Comité Vecinal	SI	Señalización	SI
¿Se observa cuidado?	NO	¿Se encuentra en uso?	SI	¿Público o Privado?	PUBLICO
¿Se pueden realizar eventos?	SI	¿Hay interés de los residentes?	SI	Horario	
Fecha de última intervención en espacio		Origen del recurso autorizado		Dependencia o paramunicipal asignada	IMDER

CROQUIS

LEVANTAMIENTO FOTOGRAFICO

Elaboro:

Autorizo:

Reviso:

A. G. D. A.



Inventario de Muros y superficies en Espacios públicos, Playas de Rosarito, B.C.

DATOS GENERALES DEL ESPACIO PUBLICO

ID: ET-030-001 Fecha: JUNIO 2022 Coordenadas: X: 507,870.1453 Y: 3,564,750.7

Nombre del Espacio Público: CANCHA DE USOS MULTIPLES JOSE CRUZ NAVARRO

Subsistema: DEPORTE Tipo de Elemento: MODULO DEPORTIVO

Operativo: INSTITUTO MUNICIPAL DEL DEPORTE IMDER

UBICACIÓN

Delegación: PRIMO TAPIA Distrito: VII Sector: 16 FRENTE PLAYA

Barrio: 097 PRIMO TAPIA PARTE BAJA Colonia: PRIMO TAPIA PARTE BAJA



Dirección: C. RUIZ CORTINEZ, PRIMO TAPIA PARTE BAJA, PLAYAS DE ROSARITO B.C.

CARACTERÍSTICAS DEL SITIO

Sup. Terreno (m ²)	1344	Sup. Construida (m ²)	470	Número de Niveles	1
Sup. Barda (m ²)	SI	Pasos peatonales(caminos)	SI	Arbolado/Áreas Verdes (m ²)	SI
¿Tiene Seguridad?	NO	Cuenta con Comité Vecinal	SI	Señalización	NO
¿Se observa cuidado?	SI	¿Se encuentra en uso?	SI	¿Público o Privado?	PUBLICO
¿Se pueden realizar eventos?	SI	¿Hay interés de los residentes?	SI	Horario	S/H
Fecha de última intervención en espacio		Origen del recurso autorizado		Dependencia o paramunicipal asignada	

CROQUIS

LEVANTAMIENTO FOTOGRAFICO



Elaboro:

Autorizo:

Reviso:

GRASIAS



Inventario de Muros y superficies en Espacios públicos, Playas de Rosarito, B.C.

DATOS GENERALES DEL ESPACIO PUBLICO

ID: PS-006-001 Fecha: JUNIO 2022 Coordenadas: X 32.406877, Y 117.070064
 Nombre del Espacio Público: CANCHA DE USOS MULTIPLES PLAYAS DE SANTANDER
 Subsistema: DEPORTE Tipo de Elemento: MODULO DEPORTIVO
 Operativo: INSTITUTO MUNICIPAL DEL DEPORTE IMDER

UBICACIÓN

Delegación: _____ Distrito: _____ Sector: _____
 Barrio: _____ Colonia: FRACC. PLAYAS DE SANTANDER
 Dirección: _____

CARACTERÍSTICAS DEL SITIO

Sup. Terreno (m ²)	1,495.161	Sup. Construida (m ²)		Número de Niveles	
Sup. Barda (m ²)	NO	Pasos peatonales(caminos)	SI	Arbolado/Áreas Verdes (m ²)	NO
¿Tiene Seguridad?	NO	Cuenta con Comité Vecinal		Señalización	
¿Se observa cuidado?	SI	¿Se encuentra en uso?		¿Público o Privado?	PUBLICO
¿Se pueden realizar eventos?		¿Hay interés de los residentes?		Horario	
Fecha de última intervención en espacio		Origen del recurso autorizado		Dependencia o paramunicipal asignada	IMDER
CROQUIS			LEVANTAMIENTO FOTOGRAFICO		
Elaboro:	Autorizo:		Reviso:		

S
 A
 G
 X



Inventario de Muros y superficies en Espacios públicos, Playas de Rosarito, B.C.

DATOS GENERALES DEL ESPACIO PUBLICO

ID: RF-161-261 Fecha: JUNIO 2022 Coordenadas: X: 32.383996, Y 117.060231

Nombre del Espacio Público: UNIDAD DEPORTIVA " PROFE. ANDRES LUNA"

Subsistema: DEPORTE Tipo de Elemento: UNIDAD DEPORTIVA

Operativo: INSTITUTO MUNICIPAL DEL DEPORTE
(IMDER)

UBICACIÓN

Delegación: ZONA CENTRO Distrito: I Sector: 04 PEMEX

Barrio: 005 CENTRO ENERGETICO Colonia: LEYES DE REFORMA


Dirección: PLAN DE SAN LUIS # 157, AMP. LEYES DE REFORMA, 22710 Rosarito, B.C.

CARACTERÍSTICAS DEL SITIO

Sup. Terreno (m²)	45,326.55	Sup. Construida (m²)		Número de Niveles	2
Sup. Barda (m²)	SI	Pasos peatonales(caminos)	SI	Arbolado/Áreas Verdes (m²)	SI
¿Tiene Seguridad?	SI	Cuenta con Comité Vecinal	NO	Señalización	SI
¿Se observa cuidado?	SI	¿Se encuentra en uso?	SI	¿Público o Privado?	PUBLICO
¿Se pueden realizar eventos?	SI	¿Hay interés de los residentes?	SI	Horario	
Fecha de última intervención en espacio		Origen del recurso autorizado		Dependencia o paramunicipal asignada	IMDER

CROQUIS

LEVANTAMIENTO FOTOGRAFICO



Elaboro:

Autorizo:

Reviso:

A
A
A



Inventario de Muros y superficies en Espacios públicos, Playas de Rosarito, B.C.

DATOS GENERALES DEL ESPACIO PUBLICO

ID: RO-002-047 Y RO-002-169 Fecha: JUNIO 2022 Coordinadas: X 32.401358, Y 117.059298

Nombre del Espacio Público: UNIDAD DEPORTIVA ROSAMAR

Subsistema: DEPORTE Tipo de Elemento: UNIDAD DEPORTIVA

Operativo: INSTITUTO MUNICIPAL DEL DEPORTE IMDER

UBICACIÓN

Delegación: Distrito: Sector:

Barrio: Colonia: FRACC. ROSAMAR

Dirección: CALLE CINTHYA BUCARDO CAMPOS, FRACC. ROSAMAR,

CARACTERÍSTICAS DEL SITIO

Sup. Terreno (m ²)	3,799.86 3,962.14	Sup. Construida (m ²)		Número de Niveles	1
Sup. Barda (m ²)	NO	Pasos peatonales(caminos)	SI	Arbolado/Áreas Verdes (m ²)	SI
¿Tiene Seguridad?	SI	Cuenta con Comité Vecinal		Señalización	NO
¿Se observa cuidado?	SI	¿Se encuentra en uso?	SI	¿Público o Privado?	PUBLICO
¿Se pueden realizar eventos?	SI	¿Hay interés de los residentes?	SI	Horario	
Fecha de última intervención en espacio		Origen del recurso autorizado		Dependencia o paramunicipal asignada	

CROQUIS

LEVANTAMIENTO FOTOGRAFICO

Elaboro:

Autorizo:

Reviso:

[Handwritten signature]

[Handwritten signature]



Inventario de Muros y superficies en Espacios públicos, Playas de Rosarito, B.C.

DATOS GENERALES DEL ESPACIO PUBLICO

ID: RZ-113-004 Fecha: JUNIO 2022 Coordinadas: X: 32.360336, Y 117.050177

Nombre del Espacio Público: CANCHA DE USOS MULTIPLES CHULA VISTA

Subsistema: DEPORTE Tipo de Elemento: MODULO DEPORTIVO

Operativo: INSTITUTO MUNICIPAL DEL DEPORTE "IMDER"

UBICACIÓN

Delegación: ZONA CENTRO Distrito: III Sector: 06 CONSTITUCION

Barrio: 099 CENTRO DE GOBIERNO Colonia: RANCHO CHULA VISTA

Dirección: CIRCUITO VISTA ALEGRE, RANCHO CHULA VISTA, PLAYAS DE ROSARITO, B.C.

CARACTERÍSTICAS DEL SITIO

Sup. Terreno (m ²)	1,677.2	Sup. Construida (m ²)	600.00	Número de Niveles	1
Sup. Barda (m ²)	SI	Pasos peatonales(caminos)	SI	Arbolado/Áreas Verdes (m ²)	SI
¿Tiene Seguridad?	NO	Cuenta con Comité Vecinal	SI	Señalización	SI
¿Se observa cuidado?	SI	¿Se encuentra en uso?	SI	¿Público o Privado?	PUBLICO
¿Se pueden realizar eventos?	SI	¿Hay interés de los residentes?	NO	Horario	S/H
Fecha de última intervención en espacio		Origen del recurso autorizado		Dependencia o paramunicipal asignada	

CROQUIS

LEVANTAMIENTO FOTOGRAFICO

Elaboro:

Autorizo:

Reviso:

A
 X
 CR



Inventario de Muros y superficies en Espacios públicos, Playas de Rosarito, B.C.

DATOS GENERALES DEL ESPACIO PUBLICO

ID: RF-112-029 Fecha: JUNIO 2022 Coordenadas: X: 32.378955 Y 117.067457
 Nombre del Espacio Público: UNIDAD DEPORTIVA LEYES DE REFORMA
 Subsistema: DEPORTE Tipo de Elemento: UNIDAD DEPORTIVA
 Operativo: INSTITUTO MUNICIPAL DEL DEPORTE IMDER

UBICACIÓN

Delegación: ZONA CENTRO Distrito: I Sector: 04 PEMEX
 Barrio: 005 CENTRO ENERGETICO Colonia: LEYES DE REFORMA
 Dirección: C. GRAL. VEUSTIANO CARRANZA, AMP. LEYES DE REFORMA, PLAYAS DE ROSARITO B.C.

CARACTERÍSTICAS DEL SITIO

Sup. Terreno (m ²)	57,872.71	Sup. Construida (m ²)	11,439.00	Número de Niveles	1
Sup. Barda (m ²)	SI	Pasos peatonales(caminos)	SI	Arbolado/Áreas Verdes (m ²)	SI
¿Tiene Seguridad?	NO	Cuenta con Comité Vecinal	SI	Señalización	SI
¿Se observa cuidado?	SI	¿Se encuentra en uso?	SI	¿Público o Privado?	PUBLICO
¿Se pueden realizar eventos?	SI	¿Hay interés de los residentes?	SI	Horario	
Fecha de última intervención en espacio		Origen del recurso autorizado		Dependencia o paramunicipal asignada	IMDER

CROQUIS

LEVANTAMIENTO FOTOGRAFICO

Elaboro:

Autorizo:

Reviso:

X
 [Handwritten signature/initials]



Inventario de Muros y superficies en Espacios publicos, Playas de Rosarito, B.C.

DATOS GENERALES DEL ESPACIO PUBLICO

ID: RF-112-029 Fecha: JUNIO 2022 Coordenadas: X: 32.378955 Y 117.067457
 Nombre del Espacio Público: UNIDAD DEPORTIVA LEYES DE REFORMA
 Subsistema: DEPORTE Tipo de Elemento: UNIDAD DEPORTIVA
 Operativo: INSTITUTO MUNICIPAL DEL DEPORTE IMDER

UBICACIÓN

Delegación: ZONA CENTRO Distrito: I Sector: 04 PEMEX
 Barrio: 005 CENTRO ENERGETICO Colonia: LEYES DE REFORMA
 Dirección: C. GRAL. VEUSTIANO CARRANZA, AMP. LEYES DE REFORMA, PLAYAS DE ROSARITO B.C.

CARACTERÍSTICAS DEL SITIO

Sup. Terreno (m ²)	57,872.71	Sup. Construida (m ²)	11,439.00	Número de Niveles	1
Sup. Barda (m ²)	SI	Pasos peatonales(caminos)	SI	Arbolado/Áreas Verdes (m ²)	SI
¿Tiene Seguridad?	NO	Cuenta con Comité Vecinal	SI	Señalización	SI
¿Se observa cuidado?	SI	¿Se encuentra en uso?	SI	¿Público o Privado?	PUBLICO
¿Se pueden realizar eventos?	SI	¿Hay interés de los residentes?	SI	Horario	
Fecha de última intervención en espacio		Origen del recurso autorizado		Dependencia o paramunicipal asignada	IMDER

CROQUIS

LEVANTAMIENTO FOTOGRAFICO

Elaboro:

Autorizo:

Reviso:

[Handwritten signatures and initials in blue ink]



Inventario de Muros y superficies en Espacios Públicos Playas de Rosarito, B.C.

DATOS GENERALES DEL ESPACIO PUBLICO

ID: AZ-053-088 Y AZ-053-188 Fecha: JUNIO 2022 Coordenadas: X: 495,910,8223 Y: 3,575,699,687

Nombre del Espacio Público: CENTRO TENISTICO DE ALTO RENDIMEINTO

Subsistema: DEPORTE Tipo de Elemento: UNIDAD DEPORTIVA

Operativo: INSTITUTO MUNICIPAL DEL DEPORTE IMDER

UBICACIÓN

Delegación: ZONA CENTRO Distrito: V Sector: 15 LA PALOMA - COSTA BELLA

Barrio: 049 PUNTA AZUL Colonia: FRACC. PUNTA AZUL

Dirección: C. PLAYA CONCEPCION, FRACC. PUNTA AZUL, PLAYAS DE ROSARITO B.C.

CARACTERÍSTICAS DEL SITIO

Sup. Terreno (m ²)	27,511.82	Sup. Construida (m ²)	10,358.00	Número de Niveles	1
Sup. Barda (m ²)	SI	Pasos peatonales(caminos)	SI	Arbolado/Áreas Verdes (m ²)	SI
¿Tiene Seguridad?	SI	Cuenta con Comité Vecinal	SI	Señalización	NO
¿Se observa cuidado?	SI	¿Se encuentra en uso?	SI	¿Público o Privado?	PUBLICO
¿Se pueden realizar eventos?	SI	¿Hay interés de los residentes?	SI	Horario	S/H
Fecha de última intervención en espacio		Origen del recurso autorizado		Dependencia o paramunicipal asignada	

CROQUIS

LEVANTAMIENTO FOTOGRAFICO

Elaboro:

Autorizo:

Reviso:

A
X
G



Inventario de Muros y superficies en Espacios Públicos Playas de Rosarito, B.C.

DATOS GENERALES DEL ESPACIO PUBLICO

ID: AZ-053-088 Y AZ-053-188 Fecha: JUNIO 2022 Coordenadas: X: 495,910,8223 Y: 3,575,699,687

Nombre del Espacio Público: CENTRO TENISTICO DE ALTO RENDIMEINTO

Subsistema: DEPORTE Tipo de Elemento: UNIDAD DEPORTIVA

Operativo: INSTITUTO MUNICIPAL DEL DEPORTE IMDER

UBICACIÓN

Delegación: ZONA CENTRO Distrito: V Sector: 15 LA PALOMA - COSTA BELLA

Barrio: 049 PUNTA AZUL Colonia: FRACC. PUNTA AZUL

Dirección: C. PLAYA CONCEPCION, FRACC. PUNTA AZUL, PLAYAS DE ROSARITO B.C.

CARACTERÍSTICAS DEL SITIO

Sup. Terreno (m ²)	27,511.82	Sup. Construida (m ²)	10,358.00	Número de Niveles	1
Sup. Barda (m ²)	SI	Pasos peatonales(caminos)	SI	Arbolado/Áreas Verdes (m ²)	SI
¿Tiene Seguridad?	SI	Cuenta con Comité Vecinal	SI	Señalización	NO
¿Se observa cuidado?	SI	¿Se encuentra en uso?	SI	¿Público o Privado?	PUBLICO
¿Se pueden realizar eventos?	SI	¿Hay interés de los residentes?	SI	Horario	S/H
Fecha de última intervención en espacio		Origen del recurso autorizado		Dependencia o paramunicipal asignada	

CROQUIS

LEVANTAMIENTO FOTOGRAFICO

Elaboro:

Autorizo:

Reviso:

A

X
GH



Inventario de Muros y superficies en Espacios Públicos Playas de Rosarito, B.C.

DATOS GENERALES DEL ESPACIO PUBLICO

ID: BJ-073-100 Fecha: JUNIO 2022 Coordenadas: X: 495,429.1599 Y: 3,583,626.783
 Nombre del Espacio Público: CANCHA DE USOS MULTIPLES SHARP
 Subsistema: DEPORTE Tipo de Elemento: MODULO DEPORTIVO
 Operativo: INSTITUTO MUNICIPAL DEL DEPORTE IMDER

UBICACIÓN

Delegación: PLAN LIBERTADOR Distrito: III Sector: 08 LUCIO BLANCO
 Barrio: 043 LUCIO BLANCO Colonia: AMP. BENITO JUAREZ
 Dirección: AV. LIC. JOSE MA. IGLESIAS, AMP. BENITO JUAREZ, PLAYAS DE ROSARITO B.C.

CARACTERÍSTICAS DEL SITIO

Sup. Terreno (m ²)	1,541.22	Sup. Construida (m ²)	567.00	Número de Niveles	1
Sup. Barda (m ²)	SI	Pasos peatonales(caminos)	SI	Arbolado/Áreas Verdes (m ²)	SI
¿Tiene Seguridad?	SI	Cuenta con Comité Vecinal		Señalización	SI
¿Se observa cuidado?	SI	¿Se encuentra en uso?	SI	¿Público o Privado?	PUBLICO
¿Se pueden realizar eventos?	SI	¿Hay interés de los residentes?	SI	Horario	S/H
Fecha de última intervención en espacio		Origen del recurso autorizado		Dependencia o paramunicipal asignada	

CROQUIS

LEVANTAMIENTO FOTOGRAFICO

Elaboro:

Autorizo:

Reviso:

[Handwritten signatures and initials in blue ink]



Inventario de Muros y superficies en Espacios públicos, Playas de Rosarito, B.C.

DATOS GENERALES DEL ESPACIO PUBLICO

ID: BJ-060-005 Fecha: JUNIO 2022 Coordenadas: X: 495,378.8453 Y: 3,584,313.8

Nombre del Espacio Público: CANCHA DE USOS MULTIPLES BENITO JUAREZ

Subsistema: DEPORTE Tipo de Elemento: MODULO DEPORTIVO

Operativo: INSTITUTO MUNICIPAL DEL DEPORTE "IMDER"

UBICACIÓN

Delegación: PLAN LIBERTADOR Distrito: III Sector: 10 PLAN LIBERTADOR

Barrio: 032 BENITO JUAREZ Colonia: AMP. BENITO JUAREZ

Dirección: AVE. GRAL. MARIANO ESCOBEDO, AMP. BENITO JUAREZ, PLAYAS DE ROSARITO, B.C.

CARACTERÍSTICAS DEL SITIO

Sup. Terreno (m ²)	2,631.38	Sup. Construida (m ²)		Número de Niveles	1
Sup. Barda (m ²)	SI	Pasos peatonales(caminos)	SI	Arbolado/Áreas Verdes (m ²)	SI
¿Tiene Seguridad?		Cuenta con Comité Vecinal	NO	Señalización	NO
¿Se observa cuidado?	SI	¿Se encuentra en uso?	SI	¿Público o Privado?	PUBLICO
¿Se pueden realizar eventos?	SI	¿Hay interés de los residentes?	SI	Horario	S/H
Fecha de última intervención en espacio		Origen del recurso autorizado		Dependencia o paramunicipal asignada	

CROQUIS

LEVANTAMIENTO FOTOGRAFICO

Elaboro:

Autorizo:

Reviso:

Handwritten signatures and initials in blue ink, including a large 'X' and 'GF'.



Inventario de Muros y superficies en Espacios públicos, Playas de Rosarito, B.C.

DATOS GENERALES DEL ESPACIO PUBLICO

ID: VB-119-001 Fecha: JUNIO 2022 Coordenadas: X: _32,24 0.81 N_Y: _117,1 10.90" W

Nombre del Espacio Público: CANCHA DE USOS MULTIPLES VILLA BONITA

Subsistema: DEPORTE Tipo de Elemento: MODULO DEPORTIVO B

Operativo: INSTITUTO MUNICIPAL DEL DEPORTE DE ROSARITO

UBICACIÓN

Delegación: PLAN LIBERTADOR Distrito: III Sector: 10

Barrio: 111.3 Colonia: VILLA BONITA

Dirección: C. CASCADA S/N, VILLA BONITA, PLAYAS DE ROSARITO B.C.

CARACTERÍSTICAS DEL SITIO

Sup. Terreno (m ²)	3,778.07	Sup. Construida (m ²)	3,778.07	Número de Niveles	1
Sup. Barda (m ²)	SI	Pasos peatonales(caminos)	SI	Arbolado/Áreas Verdes (m ²)	NO
¿Tiene Seguridad?	NO	Cuenta con Comité Vecinal		Señalización	NO
¿Se observa cuidado?	SI	¿Se encuentra en uso?	SI	¿Público o Privado?	PUBLICO
¿Se pueden realizar eventos?	SI	¿Hay interés de los residentes?	SI	Horario	
Fecha de última intervención en espacio		Origen del recurso autorizado		Dependencia o paramunicipal asignada	IMDER

CROQUIS

LEVANTAMIENTO FOTOGRAFICO

Elaboro:

Autorizo:

Reviso:

X
GH



Inventario de Muros y superficies en Espacios públicos, Playas de Rosario, B.C.

DATOS GENERALES DEL ESPACIO PUBLICO

ID: CS-056-013 Fecha: JUNIO 2022 Coordenadas: X: 32.407044 Y:117.035222
 Nombre del Espacio Público: CANCHA DE USOS MULTIPLES, COLINAS DEL SOL PARTE ALTA
 Subsistema: DEPORTE Tipo de Elemento: MODULO DEPORTIVO
 Operativo: INSTITUTO MUNICIPAL DEL DEPORTE IMDER

UBICACIÓN

Delegación: _____ Distrito: _____ Sector: _____
 Barrio: _____ Colonia: FRACC. COLINAS DEL SOL PARTE ALTA
 Dirección: _____

CARACTERÍSTICAS DEL SITIO

Sup. Terreno (m ²)	1,744.64	Sup. Construida (m ²)		Número de Niveles	
Sup. Barda (m ²)		Pasos peatonales(caminos)		Arbolado/Áreas Verdes (m ²)	
¿Tiene Seguridad?		Cuenta con Comité Vecinal		Señalización	
¿Se observa cuidado?		¿Se encuentra en uso?		¿Público o Privado?	PUBLICO
¿Se pueden realizar eventos?		¿Hay interés de los residentes?		Horario	
Fecha de última intervención en espacio		Origen del recurso autorizado		Dependencia o paramunicipal asignada	

CROQUIS

LEVANTAMIENTO FOTOGRAFICO

Elaboro: _____

Autorizo: _____

Reviso: _____

[Signature]
 X
 [Signature]



Inventario de Muros y superficies en Espacios Públicos
Playas de Rosarito, B.C.

DATOS GENERALES DEL ESPACIO PUBLICO

ID _____ Fecha: JUNIO 2022 Coordenadas: X: 497,787,4453. Y: 3,585,874.4
 Nombre del Espacio Público: CAMPO DE FUTBOL AMP. PLAN LIBERTADOR
 Subsistema: DEPORTE Tipo de Elemento: MODULO DEPORTIVO
 Operativo: INSTITUTO MUNICIPAL DEL DEPORTE "IMDER"

UBICACIÓN

Delegación: PLAN LIBERTADOR Distrito: III Sector: 10AMP. PLAN LIBERTADOR
 Barrio: 030 REAL DE ROSARITO Colonia: AMPLIACION PLAN LIBERTADOR
 Dirección: C. EMILIANO ZAPATA, AMPLIACION PLAN LIBERTADOR, PLAYAS DE PLAYAS DE ROSARITO, B.C.

CARACTERÍSTICAS DEL SITIO

Sup. Terreno (m ²)		Sup. Construida (m ²)		Número de Niveles	1
Sup. Barda (m ²)		Pasos peatonales(caminos)	SI	Arbolado/Áreas Verdes (m ²)	SI
¿Tiene Seguridad?	SI	Cuenta con Comité Vecinal	NO	Señalización	NO
¿Se observa cuidado?	NO	¿Se encuentra en uso?	SI	¿Público o Privado?	PUBLICO
¿Se pueden realizar eventos?	SI	¿Hay interés de los residentes?	SI	Horario	S/H
Fecha de última intervención en espacio		Origen del recurso autorizado		Dependencia o paramunicipal asignada	IMDER

CROQUIS

LEVANTAMIENTO FOTOGRAFICO

Elaboro:

Autorizo:

Reviso:

[Handwritten signatures and initials in blue ink]



DATOS GENERALES DEL ESPACIO PUBLICO

ID: CS-056-013 Fecha: JUNIO 2022 Coordenadas: X: 32.407044 Y: 117.035222

Nombre del Espacio Público: CANCHA DE USOS MULTIPLES, COLINAS DEL SOL PARTE ALTA

Subsistema: DEPORTE Tipo de Elemento: MODULO DEPORTIVO

Operativo: INSTITUTO MUNICIPAL DEL DEPORTE IMDER

UBICACIÓN

Delegación: _____

Distrito: _____ Sector: _____

Barrio: _____

Colonia: FRACC. COLINAS DEL SOL PARTE ALTA

Dirección: _____

CARACTERÍSTICAS DEL SITIO

Sup. Terreno (m ²)	1,744.64	Sup. Construida (m ²)		Número de Niveles	1
Sup. Barda (m ²)		Pasos peatonales(caminos)	SI	Arbolado/Áreas Verdes (m ²)	NO
¿Tiene Seguridad?		Cuenta con Comité Vecinal		Señalización	
¿Se observa cuidado?		¿Se encuentra en uso?	SI	¿Público o Privado?	PUBLICO
¿Se pueden realizar eventos?		¿Hay interés de los residentes?	SI	Horario	
Fecha de última intervención en espacio		Origen del recurso autorizado		Dependencia o paramunicipal asignada	IMDER

CROQUIS

LEVANTAMIENTO FOTOGRAFICO

Elaboro:

Autorizo:

Reviso:

[Handwritten signatures and initials in blue ink]



Inventario de Muros y superficies en Espacios publicos, Playas de Rosarito, B.C.

DATOS GENERALES DEL ESPACIO PUBLICO

ID: VB-119-001 Fecha: JUNIO 2022 Coordenadas: X: _32,24 0.81 N Y: _117,1 10.90" W

Nombre del Espacio Público: CANCHA DE USOS MULTIPLES VILLA BONITA

Subsistema: DEPORTE Tipo de Elemento: MODULO DEPORTIVO B

Operativo: INSTITUTO MUNICIPAL DEL DEPORTE DE ROSARITO

UBICACIÓN

Delegación: PLAN LIBERTADOR Distrito: III Sector: 10

Barrio: 111.3 Colonia: VILLA BONITA

Dirección: C. CASCADEA S/N, VILLA BONITA, PLAYAS DE ROSARITO B.C.

CARACTERÍSTICAS DEL SITIO

Sup. Terreno (m²)	3,778.07	Sup. Construida (m²)	3,778.07	Número de Niveles	1
Sup. Barda (m²)	SI	Pasos peatonales(caminos)	SI	Arbolado/Áreas Verdes (m²)	NO
¿Tiene Seguridad?	NO	Cuenta con Comité Vecinal		Señalización	NO
¿Se observa cuidado?	SI	¿Se encuentra en uso?	SI	¿Público o Privado?	PUBLICO
¿Se pueden realizar eventos?	SI	¿Hay interés de los residentes?	SI	Horario	
Fecha de última intervención en espacio		Origen del recurso autorizado		Dependencia o paramunicipal asignada	IMDER

CROQUIS

LEVANTAMIENTO FOTOGRAFICO

--	--

Elaboro:

Autorizo:

Reviso:

A. G. A.



Inventario de Muros y superficies en Espacios Públicos, Playas de Rosarito, B.C.

DATOS GENERALES DEL ESPACIO PUBLICO

ID: CS-099-010 Fecha: JUNIO 2022 Coordinada:

Nombre del Espacio Público: CANCHA DE USOS MULTIPLES, COLINAS DEL SOL PARTE BAJA

Subsistema: DEPORTE Tipo de Elemento: MODULO DEPORTIVO

Operativo: INSTITUTO MUNICIPAL DEL DEPORTE IMDER

UBICACIÓN

Delegación: _____ Distrito: _____ Sector: _____

Barrio: _____ Colonia: FRACC. COLINAS DEL SOL PARTE BAJA

Dirección: _____

CARACTERÍSTICAS DEL SITIO

Sup. Terreno (m ²)	13,849.58	Sup. Construida (m ²)		Número de Niveles	
Sup. Barda (m ²)		Pasos peatonales(caminos)		Arbolado/Áreas Verdes (m ²)	
¿Tiene Seguridad?		Cuenta con Comité Vecinal		Señalización	
¿Se observa cuidado?		¿Se encuentra en uso?		¿Público o Privado?	PUBLICO
¿Se pueden realizar eventos?		¿Hay interés de los residentes?		Horario	
Fecha de última intervención en espacio		Origen del recurso autorizado		Dependencia o par amunicipal asignada	

CROQUIS

LEVANTAMIENTO FOTOGRAFICO

Elaboro:

Autorizo:

Reviso:

GRI



Inventario de Muros y superficies en Espacios públicos, Playas de Rosarito, B.C.

DATOS GENERALES DEL ESPACIO PUBLICO

ID: CV-052-023 Fecha: JUNIO 2022 Coordenadas:

Nombre del Espacio Público: CANCHA DE USOS MULTIPLES COLINAS DEL VOLCAN

Subsistema: DEPORTE Tipo de Elemento: MODULO DEPORTIVO

Operativo: INSTITUTO MUNICIPAL DEL DEPORTE IMDER

UBICACIÓN

Delegación: _____ Distrito: _____ Sector: _____

Barrio: _____ Colonia: FRACC. COLINAS DEL VOLCAN

Dirección: C. VOLCAN IRAZU, PLAYAS DE ROSARITO, B.C.

CARACTERÍSTICAS DEL SITIO

Sup. Terreno (m ²)	3,489.48	Sup. Construida (m ²)		Número de Niveles	1
Sup. Barda (m ²)		Pasos peatonales(caminos)	SI	Arbolado/Áreas Verdes (m ²)	NO
¿Tiene Seguridad?		Cuenta con Comité Vecinal		Señalización	NO
¿Se observa cuidado?		¿Se encuentra en uso?	SI	¿Público o Privado?	PUBLICO
¿Se pueden realizar eventos?		¿Hay interés de los residentes?		Horario	
Fecha de última intervención en espacio		Origen del recurso autorizado		Dependencia o paramunicipal asignada	IMDER

CROQUIS

LEVANTAMIENTO FOTOGRAFICO

Elaboro:

Autorizo:

Reviso:

[Handwritten signature in blue ink]



Inventario de Muros y superficies en Espacios Públicos,
Playas de Rosarito, B.C.

DATOS GENERALES DEL ESPACIO PUBLICO

ID: EQ-109-001 Fecha: JUNIO 2022 Coordinadas: 32.352930, -117.048411

Nombre del Espacio Público: CANCHA DE USOS MULTIPLES BRAYAN EFREN

Subsistema: DEPORTE Tipo de Elemento: MODULO DEPORTIVO

Operativo: INSTITUTO MUNICIPAL DEL DEPORTE DE ROSARITO

UBICACIÓN

Delegación: ZONA CENTRO Distrito: III Sector: 05 HUAHUATAY

Barrio: 039 HUAHUATAY 1 Colonia: EDUARDO CROSTHWAITE

Dirección: AV. SAN TELMO, EDUARDO CROSTHWAITE, 22710 Rosarito, B.C.

CARACTERÍSTICAS DEL SITIO

Sup. Terreno (m ²)	1562.407	Sup. Construida (m ²)	650	Número de Niveles	1
Sup. Barda (m ²)	SI	Pasos peatonales(caminos)	SI	Arbolado/Áreas Verdes (m ²)	SI
¿Tiene Seguridad?		Cuenta con Comité Vecinal		Señalización	
¿Se observa cuidado?		¿Se encuentra en uso?	SI	¿Público o Privado?	PUBLICO
¿Se pueden realizar eventos?		¿Hay interés de los residentes?		Horario	
Fecha de última intervención en espacio		Origen del recurso autorizado		Dependencia o paramunicipal asignada	IMDER

CROQUIS

LEVANTAMIENTO FOTOGRAFICO

Elaboro:

Autorizo:

Reviso:

GR. X D



Inventario de Muros y superficies en Espacios publicos, Playas de Rosarito, B.C.

DATOS GENERALES DEL ESPACIO PUBLICO

ID: IN-000-001 Fecha: JUNIO 2022 Coordenadas: X: 494,583.9777 Y: 3,584,148.101

Nombre del Espacio Público: UNIDAD DEPORTIVA "LUIS ENRIQUE BONILLA"

Subsistema: DEPORTE Tipo de Elemento: MODULO DEPORTIVO

Operativo: INSTITUTO MUNICIPAL DEL DEPORTE "IMDER"

UBICACIÓN

Delegación: PLAN LIBERTADOR Distrito: II Sector: 11 LOMAS DE ROSARITO

Barrio: 026 INDEPENDENCIA Colonia: INDEPENDENCIA

Dirección: BLVD. IGNACIO LOPEZ RAYON # 100, COL. INDEPENDENCIA, 22710 Rosarito, B.C.

CARACTERÍSTICAS DEL SITIO

Sup. Terreno (m ²)	25,656.00	Sup. Construida (m ²)		Número de Niveles	1
Sup. Barda (m ²)	SI	Pasos peatonales(caminos)	SI	Arbolado/Áreas Verdes (m ²)	SI
¿Tiene Seguridad?	SI	Cuenta con Comité Vecinal	NO	Señalización	SI
¿Se observa cuidado?	SI	¿Se encuentra en uso?	SI	¿Público o Privado?	PUBLICO
¿Se pueden realizar eventos?	SI	¿Hay interés de los residentes?	SI	Horario	
Fecha de última intervención en espacio		Origen del recurso autorizado		Dependencia o paramunicipal asignada	imder

CROQUIS

LEVANTAMIENTO FOTOGRAFICO

OBSERVACION:

LTE. 1 MZA. 3 SUP: 20,175.28 (EJIDAL)
LTE. 1 MZA. 49 SUP: 5,3.36 (CORET)

Elaboro:

Autorizo:

Reviso:

GRIAX



Inventario de Muros y superficies en Espacios públicos, Playas de Rosarito, B.C.

DATOS GENERALES DEL ESPACIO PUBLICO

ID: IN-000-001 Fecha: JUNIO 2022 Coordenadas: X: 32,245.80 N Y: 117,312.75 W

Nombre del Espacio Público: CANCHA DE USOS MULTIPLES INDEPENDENCIA

Subsistema: DEPORTE Tipo de Elemento: UNIDAD DEPORTIVO C

Operativo: INSITUTO MUNICIPAL DEL DEPORTE EN ROSARITO

UBICACIÓN

Delegación: PLAN LIBERTADOR Distrito: II Sector: 11

Barrio: 11.3 Colonia: INDEPENDENCIA

Dirección: C. JOSE MA. MORELOS # 909, INDEPENDENCIA, PLAYAS DE ROSARITO B.C.

CARACTERÍSTICAS DEL SITIO

Sup. Terreno (m ²)		Sup. Construida (m ²)		Número de Niveles	1
Sup. Barda (m ²)	SI	Pasos peatonales(caminos)	NO	Arbolado/Áreas Verdes (m ²)	SI
¿Tiene Seguridad?	NO	Cuenta con Comité Vecinal		Señalización	
¿Se observa cuidado?	SI	¿Se encuentra en uso?	SI	¿Público o Privado?	PUB
¿Se pueden realizar eventos?	SI	¿Hay interés de los residentes?	SI	Horario	
Fecha de última intervención en espacio		Origen del recurso autorizado		Dependencia o paramunicipal asignada	

CROQUIS

LEVANTAMIENTO FOTOGRAFICO

Elaboro:

Autorizo:

Reviso:

Handwritten signature in blue ink.

Handwritten initials in blue ink.



Inventario de Muros y superficies en Espacios publicos, Playas de Rosarito, B.C.

DATOS GENERALES DEL ESPACIO PUBLICO

ID: KD-125-001 Fecha: JUNIO 2022 Coordenadas: X: 493,635.67549 Y: 3,585,393.71123

Nombre del Espacio Público: CANCHA DE USOS MULTIPLES LA MINA

Subsistema: DEPORTES Tipo de Elemento: MODULO DEPORTIVO

Operativo: INSTITUTO MUNICIPAL DEL DEPORTE IMDER

UBICACIÓN

Delegación: PLAN LIBERTADOR Distrito: II Sector: 11 LOMAS DE ROSARITO

Barrio: 026 INDEPENDENCIA Colonia: FRACC.LA MINA

Dirección: C. MINA DEL CORONEL, FRACC. LA MINA, PLAYAS DE ROSARITO, B.C.

CARACTERÍSTICAS DEL SITIO

Sup. Terreno (m ²)	9,807.68	Sup. Construida (m ²)		Número de Niveles	1
Sup. Barda (m ²)		Pasos peatonales(caminos)		Arbolado/Áreas Verdes (m ²)	SI
¿Tiene Seguridad?		Cuenta con Comité Vecinal		Señalización	SI
¿Se observa cuidado?		¿Se encuentra en uso?		¿Público o Privado?	PUBLICO
¿Se pueden realizar eventos?		¿Hay interés de los residentes?		Horario	S/H
Fecha de última intervención en espacio		Origen del recurso autorizado		Dependencia o paramunicipal asignada	

CROQUIS

LEVANTAMIENTO FOTOGRAFICO

Elaboro:

Autorizo:

Reviso:

[Handwritten signatures and initials in blue ink on the right margin]



Inventario de Muros y superficies en Espacios públicos, Playas de Rosarito, B.C.

DATOS GENERALES DEL ESPACIO PUBLICO

ID: LB-000-100 Fecha: JUNIO 2022 Coordenadas: X: 32.372690, Y:117.049380
 Nombre del Espacio Público: CANCHA DE USOS MULTIPLES EL PROFE MAURO VALENZUELA
 Subsistema: DEPORTE Tipo de Elemento: MODULO DEPORTIVO
 Operativo: INSTITUTO MUNICIPAL DEL DEPORTE "IMDER"

UBICACIÓN


Delegación: PLAN LIBERTADOR Distrito: III Sector: 08 PLAN LIBERTADOR
 Barrio: 037 AMP. LUCIO BLANCO Colonia: AMP. LUCIO BLANCO
 Dirección: CULIACAN, AMP. LUCIO BLANCO, PLAYAS DE ROSARITO, B.C.

CARACTERÍSTICAS DEL SITIO

Sup. Terreno (m ²)	19,380.13	Sup. Construida (m ²)		Número de Niveles	1
Sup. Barda (m ²)	NO	Pasos peatonales(caminos)	NO	Arbolado/Áreas Verdes (m ²)	SI
¿Tiene Seguridad?	NO	Cuenta con Comité Vecinal	SI	Señalización	NO
¿Se observa cuidado?	NO	¿Se encuentra en uso?	SI	¿Público o Privado?	PUBLICO
¿Se pueden realizar eventos?	SI	¿Hay interés de los residentes?	SI	Horario	S/H
Fecha de última intervención en espacio		Origen del recurso autorizado		Dependencia o paramunicipal asignada	

CROQUIS

LEVANTAMIENTO FOTOGRAFICO



[Handwritten signature/initials in purple ink]
 [Handwritten signature/initials in blue ink]

Elaboro:

Autorizo:

Reviso:

[Blank space for signature]

[Blank space for signature]

[Blank space for signature]



Inventario de Muros y superficies en Espacios públicos, Playas de Rosarito, B.C.

DATOS GENERALES DEL ESPACIO PUBLICO

ID: EM-000-006 Fecha: JUNIO 2022 Coordenadas: X: 497,285.3588 Y: 3,578,296.4605

Nombre del Espacio Público: LIENZO CHARRO

Subsistema: RECREACION Tipo de Elemento: ESPECTACULOS DEPORTIVOS

Operativo: INSTITUTO MUNICIPAL DEL DEPORTE IMDER

UBICACIÓN

Delegación: ZONA CENTRO Distrito: IV Sector: 21 GRAN PARQUE DE LA CIUDAD

Barrio: 094 GRAN PARQUE DE LA CIUDAD UNIVERSITARIA Colonia: LOMAS DE CORONADO

Dirección: C. ISLA DE CORONADO, LOMAS DE CORONADO, PLAYAS DE ROSARITO B.C.

CARACTERÍSTICAS DEL SITIO

Sup. Terreno (m ²)	520,037.8	Sup. Construida (m ²)	7,700.00	Número de Niveles	1
Sup. Barda (m ²)	SI	Pasos peatonales(caminos)	SI	Arbolado/Áreas Verdes (m ²)	SI
¿Tiene Seguridad?	NO	Cuenta con Comité Vecinal	SI	Señalización	SI
¿Se observa cuidado?	NO	¿Se encuentra en uso?	SI	¿Público o Privado?	PUBLICO
¿Se pueden realizar eventos?	SI	¿Hay interés de los residentes?	SI	Horario	
Fecha de última intervención en espacio		Origen del recurso autorizado		Dependencia o paramunicipal asignada	IMDER

CROQUIS

LEVANTAMIENTO FOTOGRAFICO

--	--

[Handwritten signature/initials in blue ink]

Elaboro:

Autorizo:

Reviso:

--	--	--



Inventario de Muros y superficies en Espacios públicos, Playas de Rosarito, B.C.

DATOS GENERALES DEL ESPACIO PUBLICO

ID: RT-038-001 Fecha: JUNIO 2022 Coordenadas: X: 32.341561, Y 117.058222
 Nombre del Espacio Público: PARQUE ABERLARDO L. RODRIGUEZ
 Subsistema: Recreación Tipo de Elemento: PARQUE DE BARRIO
 Operativo: AYUNTAMIENTO MUNICIPAL DE PLAYAS DE ROSARITO

UBICACIÓN

Delegación: ZONA CENTRO Distrito: I Sector: 01 CENTRO
 Barrio: 022 ZONA ROSARITO SUBSECTOR TURISTICO Colonia: CENTRO SECC.PLAYAS
 Dirección: Calle Mar Adriático #101 Parque Abelardo L. Rodríguez, CP 22710 Playas de Rosarito, B.C.

CARACTERÍSTICAS DEL SITIO

Sup. Terreno (m ²)	5,779.95	Sup. Construida (m ²)	1,149.80	Número de Niveles	1
Sup. Barda (m ²)	NO	Pasos peatonales(caminos)	SI	Arbolado/Áreas Verdes (m ²)	SI
¿Tiene Seguridad?	SI	Cuenta con Comité Vecinal		Señalización	SI
¿Se observa cuidado?	SI	¿Se encuentra en uso?	SI	¿Público o Privado?	PUBLICO
¿Se pueden realizar eventos?	SI	¿Hay interés de los residentes?	SI	Horario	S/H
Fecha de última intervención en espacio		Origen del recurso autorizado		Dependencia o paramunicipal asignada	

CROQUIS

LEVANTAMIENTO FOTOGRAFICO

M
 A
 R
 T
 I
 N
 I
 S
 T
 R
 O
 F
 O
 R
 A
 M
 E
 N
 T
 E

Elaboro:

Autorizo:

Reviso:



Inventario de Muros y superficies en Espacios Públicos Playas de Rosarito, B.C.

DATOS GENERALES DEL ESPACIO PUBLICO

ID: RF-112-029 Fecha: JUNIO 2022 Coordenadas: X: _____ Y: 117,04,17.1 W

Nombre del Espacio Público: PARQUE CONCHITA CANTU

Subsistema: RECREACION Tipo de Elemento: PARQUE DE BARRIO

Operativo: OBRAS Y SERVICIOS PUBLICOS MUNICIPALES

UBICACIÓN

Delegación: ZONA CENTRO Distrito: I Sector: 04 PEMEX

Barrio: 005 CENTRO ENERGETICO Colonia: REFORMA

Dirección: C. VENUSTIANO CARRANZA, REFORMA, 22710, Rosarito, B.C.

CARACTERÍSTICAS DEL SITIO

Sup. Terreno (m ²)	57,872.71	Sup. Construida (m ²)	39,505.6	Número de Niveles	1
Sup. Barda (m ²)		Pasos peatonales(caminos)	SI	Arbolado/Áreas Verdes (m ²)	SI
¿Tiene Seguridad?	SI	Cuenta con Comité Vecinal		Señalización	SI
¿Se observa cuidado?	SI	¿Se encuentra en uso?	SI	¿Público o Privado?	PUBLICO
¿Se pueden realizar eventos?		¿Hay interés de los residentes?		Horario	
Fecha de última intervención en espacio		Origen del recurso autorizado		Dependencia o paramunicipal asignada	

CROQUIS

LEVANTAMIENTO FOTOGRAFICO

Elaboro:

Autorizo:

Reviso:



Inventario de Muros y superficies en Espacios públicos, Playas de Rosarito, B.C.

DATOS GENERALES DEL ESPACIO PUBLICO

ID: IN-044-001 Fecha: JUNIO 2022 Coordenadas: X: 32.390442 Y: 117.062442
 Nombre del Espacio Público: AREA VERDE INDEPENDENCIA
 Subsistema: RECREACION Tipo de Elemento: JARDIN VECINAL
 Operativo: OBRAS Y SERVICIOS PUBLICOS MUNICIPALES

UBICACIÓN

Delegación: PLAN LIBERTADOR Distrito: II Sector: 11 LOMAS DE ROSARITO
 Barrio: 026 INDEPENDENCIA Colonia: INDEPENDENCIA
 Dirección: C. DON MANUEL DE LA BORCENA, INDEPENDENCIA, C.P. 22710, PLAYAS DE ROSARITO B.C.

CARACTERÍSTICAS DEL SITIO

Sup. Terreno (m ²)	1,174.69	Sup. Construida (m ²)		Número de Niveles	N/A
Sup. Barda (m ²)	NO	Pasos peatonales(caminos)	NO	Arbolado/Áreas Verdes (m ²)	NO
¿Tiene Seguridad?	NO	Cuenta con Comité Vecinal	NO	Señalización	NO
¿Se observa cuidado?	NO	¿Se encuentra en uso?	NO	¿Público o Privado?	PUBLICO
¿Se pueden realizar eventos?	NO	¿Hay interés de los residentes?	NO	Horario	
Fecha de última intervención en espacio		Origen del recurso autorizado		Dependencia o paramunicipal asignada	

CROQUIS

LEVANTAMIENTO FOTOGRAFICO

[Handwritten signatures and initials in blue ink]

Elaboro:

Autorizo:

Reviso:



Inventario de Muros y superficies en Espacios públicos, Playas de Rosarito, B.C.

DATOS GENERALES DEL ESPACIO PUBLICO

ID: IN-017-001 Fecha: JUNIO 2022 Coordenadas: 32.397806, -117.055149

Nombre del Espacio Público: PARQUE INDEPENDENCIA

Subsistema: RECREACION Tipo de Elemento: PARQUE DE BARRIO

Operativo: OBRAS Y SERVICIOS PUBLICOS

UBICACIÓN

Delegación: PLAN LIBERTADOR Distrito: III Sector: 10 PLAN LIBERTADOR

Barrio: 002 BENITO JUAREZ Colonia: AMP. BENITO JUAREZ

Dirección: C. BLVD. VICENTE GUERRERO, AMP. BENITO JUAREZ, C.P. 22710, PLAYAS DE ROSARITO B.C.

CARACTERÍSTICAS DEL SITIO

Sup. Terreno (m ²)	12,041.46	Sup. Construida (m ²)		Número de Niveles	1
Sup. Barda (m ²)	SI	Pasos peatonales(caminos)	SI	Arbolado/Áreas Verdes (m ²)	SI
¿Tiene Seguridad?	SI	Cuenta con Comité Vecinal		Señalización	SI
¿Se observa cuidado?	SI	¿Se encuentra en uso?	SI	¿Público o Privado?	PUBLICO
¿Se pueden realizar eventos?		¿Hay interés de los residentes?		Horario	
Fecha de última intervención en espacio		Origen del recurso autorizado		Dependencia o paramunicipal asignada	S/H

CROQUIS

LEVANTAMIENTO FOTOGRAFICO

A.
G.R.

Elaboro:

Autorizo:

Reviso:



Inventario de Muros y superficies en Espacios publicos, Playas de Rosarito, B.C.

DATOS GENERALES DEL ESPACIO PUBLICO

ID: EM-000-006 Fecha: JUNIO 2022 Coordenadas: X: 496,973.343205 Y: 3,578,159.54825

Nombre del Espacio Público: PARQUE METROPOLITANO DE LA CIUDAD

Subsistema: RECREACION Tipo de Elemento: PARQUE URBANO

Operativo: OBRAS Y SERVICIOS PUBLICOS MUNICIPALES

UBICACIÓN

Delegación: ZONA CENTRO Distrito: IV Sector: 21 GRAN PARQUE DE LA CIUDAD

Barrio: 094 GRAN PARQUE DE LA CIUDAD UNIVERSITARIA Colonia: LOMAS DE CORONADO

Dirección: C. ISLA DE CORONADO, LOMAS DE CORONADO, PLAYAS DE ROSARITO B.C.

CARACTERÍSTICAS DEL SITIO

Sup. Terreno (m ²)	523,037.8	Sup. Construida (m ²)	17,500.00	Número de Niveles	1
Sup. Barda (m ²)	NO	Pasos peatonales(caminos)	SI	Arbolado/Áreas Verdes (m ²)	SI
¿Tiene Seguridad?	SI	Cuenta con Comité Vecinal		Señalización	SI
¿Se observa cuidado?	SI	¿Se encuentra en uso?	SI	¿Público o Privado?	PUBLICO
¿Se pueden realizar eventos?	SI	¿Hay interés de los residentes?	SI	Horario	
Fecha de última intervención en espacio		Origen del recurso autorizado		Dependencia o paramunicipal asignada	S/H

CROQUIS

LEVANTAMIENTO FOTOGRAFICO

A

X

G

Elaboro:

Autorizo:

Reviso:



Inventario de Muros y superficies en Espacios Públicos Playas de Rosarito, B.C.

DATOS GENERALES DEL ESPACIO PUBLICO

ID: BJ-069-001 Fecha: JUNIO 2022 Coordenadas: X: 495,433,182293 Y: 3,584,037.42289

Nombre del Espacio Público: AREA VERDE LUCIO BLANCO

Subsistema: RECREACION Tipo de Elemento: JARDIN VECINAL

Operativo: OBRAS Y SERVICIOS PUBLICOS MUNICIPALES

UBICACIÓN

Delegación: PLAN LIBERTADOR Distrito: III Sector: 07 INDUSTRIAL ROSARITO

Barrio: 035 CIUDAD INDUSTRIAL Colonia: AMP. BENITO JUAREZ

Dirección: C. DON LUIS DE LA ROSA, AMP. BENITO JUAREZ, C.P. 22710, PLAYAS DE ROSARITO B.C.

CARACTERÍSTICAS DEL SITIO

Sup. Terreno (m ²)	1,551.37	Sup. Construida (m ²)		Número de Niveles	1
Sup. Barda (m ²)	NO	Pasos peatonales(caminos)	NO	Arbolado/Áreas Verdes (m ²)	NO
¿Tiene Seguridad?	NO	Cuenta con Comité Vecinal	NO	Señalización	NO
¿Se observa cuidado?	NO	¿Se encuentra en uso?	NO	¿Público o Privado?	PUBLICO
¿Se pueden realizar eventos?	NO	¿Hay interés de los residentes?	NO	Horario	
Fecha de última intervención en espacio		Origen del recurso autorizado		Dependencia o paramunicipal asignada	S/H

CROQUIS

LEVANTAMIENTO FOTOGRAFICO

[Handwritten signatures and initials in blue ink]

Elaboro:

Autorizo:

Reviso:



Inventario de Muros y superficies en Espacios públicos, Playas de Rosarito, B.C.

DATOS GENERALES DEL ESPACIO PUBLICO

ID: RZ-066-091 Fecha: JUNIO 2022 Coordenadas: X: 32.362693, Y: 117.051859
 Nombre del Espacio Público: DIRECCION DE PLANEACION, PREVENCIÓN Y COMBATE AL DELITO
 Subsistema: Servicios Públicos Tipo de Elemento: SECRETARIA DE SEGURIDAD CIUDADANA
 Operativo: AYUNTAMIENTO MUNICIPAL DE PLAYAS DE ROSARITO

UBICACIÓN

Delegación: ZONA CENTRO Distrito: III Sector: 06 CONSTITUCION
 Barrio: 099 CENTRO DE GOBIERNO Colonia: VISTA HERMOSA
 Dirección: AV. ALTA TENSION, COL.VISTA HERMONSA, CP 22710 Playas de Rosarito, B.C.

CARACTERÍSTICAS DEL SITIO

Sup. Terreno (m ²)	4721.92	Sup. Construida (m ²)		Número de Niveles	2
Sup. Barda (m ²)	SI	Pasos peatonales(caminos)	SI	Arbolado/Áreas Verdes (m ²)	NO
¿Tiene Seguridad?	SI	Cuenta con Comité Vecinal		Señalización	SI
¿Se observa cuidado?	SI	¿Se encuentra en uso?	SI	¿Público o Privado?	PUBLICO
¿Se pueden realizar eventos?	NO	¿Hay interés de los residentes?		Horario	
Fecha de última intervención en espacio		Origen del recurso autorizado		Dependencia o paramunicipal asignada	

CROQUIS

LEVANTAMIENTO FOTOGRAFICO

A. X
C. H.

Elaboro:

Autorizo:

Reviso:



Inventario de Muros y superficies en Espacios públicos, Playas de Rosarito, B.C.

DATOS GENERALES DEL ESPACIO PUBLICO

ID: BJ-070-001 Fecha: JUNIO 2022 Coordinadas: X: 495,484.5570 Y: 3,583,983.5496

Nombre del Espacio Público: COMANDANCIA DE POLICIA

Subsistema: Servicios Públicos Tipo de Elemento: COMANDANCIA DE POLICIA

Operativo: AYUNTAMIENTO MUNICIPAL DE PLAYAS DE ROSARITO

UBICACIÓN

Delegación: PLAN LIBERTADOR Distrito: III Sector: 10 PLAN LIBERTADOR

Barrio: 032 BENITO JUAREZ Colonia: AMPLIACION BENITO JUAREZ

Dirección: AV. DON LUIS DE LA ROSA, COL. AMPLIACION BENITO JUAREZ, CP 22710 Playas de Rosarito, B.C.

CARACTERÍSTICAS DEL SITIO

Sup. Terreno (m ²)	7436.08	Sup. Construida (m ²)		Número de Niveles	2
Sup. Barda (m ²)		Pasos peatonales(caminos)	NO	Arbolado/Áreas Verdes (m ²)	
¿Tiene Seguridad?	SI	Cuenta con Comité Vecinal	NO	Señalización	SI
¿Se observa cuidado?	SI	¿Se encuentra en uso?	SI	¿Público o Privado?	PUBLICO
¿Se pueden realizar eventos?	NO	¿Hay interés de los residentes?		Horario	
Fecha de última intervención en espacio		Origen del recurso autorizado		Dependencia o paramunicipal asignada	

CROQUIS

LEVANTAMIENTO FOTOGRAFICO

Elaboro:

Autorizo:

Reviso:



Inventario de Muros y superficies en Espacios Públicos Playas de Rosarito, B.C.

DATOS GENERALES DEL ESPACIO PUBLICO

ID: KD-125-001 Fecha: JUNIO 2022 Coordenadas: X: 493,635.67549 Y: 3,585,393.71123

Nombre del Espacio Público: PARQUE LA MINA

Subsistema: Servicios Públicos Tipo de Elemento: PARQUE

Operativo: AYUNTAMIENTO MUNICIPAL DE PLAYAS DE ROSARITO

UBICACIÓN

Delegación: PLAN LIBERTADOR Distrito: II Sector: 11 LOMAS DE ROSARITO

Barrio: 026 INDEPENDENCIA Colonia: FRACC. LA MINA

Dirección: CALLE MINA DEL CORONEL, FRACC. LA MINA, PLAYAS DE ROSARITO B.C.

CARACTERÍSTICAS DEL SITIO

Sup. Terreno (m ²)	9807.68	Sup. Construida (m ²)		Número de Niveles	
Sup. Borda (m ²)		Pasos peatonales(caminos)		Arbolado/Áreas Verdes (m ²)	
¿Tiene Seguridad?		Cuenta con Comité Vecinal		Señalización	
¿Se observa cuidado?		¿Se encuentra en uso?		¿Público o Privado?	PUBLICO
¿Se pueden realizar eventos?		¿Hay interés de los residentes?		Horario	
Fecha de última intervención en espacio		Origen del recurso autorizado		Dependencia o paramunicipal asignada	

CROQUIS

LEVANTAMIENTO FOTOGRAFICO

[Handwritten signature]

Elaboro:

Autorizo:

Reviso:



Inventario de Muros y superficies en Espacios públicos, Playas de Rosarito, B.C.

DATOS GENERALES DEL ESPACIO PUBLICO

ID: ET-005-001 Fecha: JUNIO 2022 Coordenadas: X: 507,570.0569 Y: 3,565,507.8554

Nombre del Espacio Público: Comandancia de policía Primo Tapia

Subsistema: Servicios Públicos Tipo de Elemento: Secretaria de seguridad ciudadana

Operativo: AYUNTAMIENTO MUNICIPAL DE PLAYAS DE ROSARITO

UBICACIÓN

Delegación: PRIMO TAPIA Distrito: VII Sector: 16 FRENTE PLAYA

Barrio: 097 PRIMO TAPIA PARTE BAJA Colonia: PRIMO TAPIA PARTE BAJA

Dirección: Carretera libre Tijuana-Ensenada, Col. Primo Tapia Parte Baja, CP 22710 Playas de Rosarito, B.C.

CARACTERÍSTICAS DEL SITIO

Sup. Terreno (m ²)	238.73	Sup. Construida (m ²)		Número de Niveles	1
Sup. Barda (m ²)	SI	Pasos peatonales(caminos)	SI	Arbolado/Áreas Verdes (m ²)	NO
¿Tiene Seguridad?	SI	Cuenta con Comité Vecinal		Señalización	
¿Se observa cuidado?	SI	¿Se encuentra en uso?	SI	¿Público o Privado?	PUBLICO
¿Se pueden realizar eventos?	NO	¿Hay interés de los residentes?	SI	Horario	
Fecha de última intervención en espacio		Origen del recurso autorizado		Dependencia o paramunicipal asignada	

CROQUIS

LEVANTAMIENTO FOTOGRAFICO

Elaboro:

Autorizo:

Reviso:

[Handwritten signature and initials in blue ink]