




H. IX Ayuntamiento de Playas de Rosarito, Baja California
 Dirección de Transparencia y Acceso a la Información Pública
 Ficha Técnica para Versiones Públicas

Título	Descripción
Área:	DIRECCION DE ADMINISTRACION URBANA
Documentos:	SOLICITUD DE LICENCIAS DE CONSTRUCCION EN VERSION PUBLICA
Tipo de clasificación (Confidencial y/o Reservada):	CONFIDENCIAL
En caso de información clasificada como reservada señalar el periodo:	NINGUNA
Las partes o secciones clasificadas, así como las páginas que la conforman:	NOMBRE DEL PROPIETARIO SI SE TRATA DE UNA PERSONA FISICA, CLAVE CATASTRAL, METROS CUADRADOS DE CONSTRUCCION, LOTE , MANZANA, TELEFONO, FIRMAS AUTOGRAFAS
Fundamento legal, indicando el nombre del ordenamiento, el o los artículos, fracción(es), párrafo(s) con base en los cuales se sustente la clasificación; así como las razones o circunstancias que motivaron la misma.	<p>Artículos 24 fracción VI; 44 fracción II, 100, 106 fracción1, 109, 111 y 116 de la Ley General de Transparencia y Acceso a la Información Pública.</p> <p>Artículos 171, 172 y 177 del Reglamento de la Ley de Transparencia y Acceso a la Información Pública para el Estado de Baja California.</p> <p>Artículo 4 fracción VII de la Ley de Protección de Datos Personales en Posesión de Sujetos Obligados para el Estado de Baja California.</p>
Firma del titular del área(Firma autógrafa de quien clasifica)	ARQ. LYDIA CRISTINA MORA ORTIZ 
Datos del acta de la sesión de Comité dnde se aprobó la versión pública.	2DA SESION EXTRAORDINARIA DEL COMITÉ DE TRANSPARENCIA DEL IX AYUNTAMIENTO DE PLAYAS DE ROSARITO B.C. DE FECHA 29 DE ABRIL DE 2022



VII AYUNTAMIENTO DE
PLAYAS DE ROSARITO

Horizonte de Posibilidades

Haga clic aquí o pulse para escribir una fecha.

Solicitud de Licencia de Construcción

24 / NOV / 21

Datos del Propietario

Nombre:

Teléfono:

Dirección:

Calle:

No.

Colonia:

Ubicación de la Obra

Calle:

No.

S/N

Entre:

SANTANDER Y MONTE CANABRIA

Fracc. o Colonia:


COLINAS DE ARAGON

Lote:

Manzana:

Superficie de
Construcción:

Clave Catastral:



Información de la Obra

Tipo de obra

- Construcción Reconstrucción Remodelación
 Ampliación Demolición

Uso de obra


- Habitacional Comercial Industrial
 Barda Cerco Otros

Señalamiento

- Planta alta Planta baja Sotano Otros

Estado de avance

- Regularización Normal Prorroga Terminación



VII AYUNTAMIENTO DE
PLAYAS DE ROSARITO

Horizonte de Posibilidades


Materiales que se emplean

Cimentación	CONCRETO ARMADO	Techo	CONCRETO	Muros	Block
Inst. hidráulica	COBRE Y P.V.C	Castillos y col.	CONCRETO y ACERO	Inst. sanitaria	ABS
Pisos	CONCRETO ARMADO	gas	COBRE "1"	Cerram trabes	CONCRETO ACERO
Inst. eléctrica	COBRE	Entre pisos	CONCRETO ARMADO	Inst. especial	

Responsable de obra:



Firma



Responsable de proyecto:




Corresponsable:



Firma

Propietario:



Firma

NOTA: ESTE DOCUMENTO NO ES PERMISO DE CONSTRUCCION

Para uso oficial

Uso de la construcción:

Unidad de construcción:

Avance actual

Servidumbre frontal

Estacionamiento


No. de cajones

Inspector

Fecha de inspección

Firma del solicitante






VII AYUNTAMIENTO DE
PLAYAS DE ROSARITO

Horizonte de Posibilidades

Favor de ingresar los nombres de las 4 calles, y marcar la casilla donde se encuentra exactamente el predio.

	SANTANDER Ingrese nombre de calle											
	QUETZALCOATL Ingrese nombre de calle	<table border="1"> <tr> <td style="background-color: #cccccc;"></td> <td style="text-align: center;"><input type="checkbox"/></td> <td style="text-align: center;"><input type="checkbox"/></td> </tr> <tr> <td style="text-align: center;"><input type="checkbox"/></td> <td style="text-align: center;"><input type="checkbox"/></td> <td style="text-align: center;"><input type="checkbox"/></td> </tr> <tr> <td style="text-align: center;"><input type="checkbox"/></td> <td style="text-align: center;"><input type="checkbox"/></td> <td style="text-align: center;"><input type="checkbox"/></td> </tr> </table>		<input type="checkbox"/>	<input type="checkbox"/>	<input type="checkbox"/>	<input type="checkbox"/>	<input type="checkbox"/>	<input type="checkbox"/>	<input type="checkbox"/>	<input type="checkbox"/>	
	<input type="checkbox"/>	<input type="checkbox"/>										
<input type="checkbox"/>	<input type="checkbox"/>	<input type="checkbox"/>										
<input type="checkbox"/>	<input type="checkbox"/>	<input type="checkbox"/>										
	MONTE CANABRIA Ingrese nombre de calle											
		DE LOS PLASONES. Ingrese nombre de calle										

<input type="checkbox"/>	<input checked="" type="checkbox"/>	<input type="checkbox"/>
<input type="checkbox"/>		<input type="checkbox"/>
<input type="checkbox"/>	<input type="checkbox"/>	<input type="checkbox"/>

Marque en la casilla según el
el norte

mapa anterior de

